



# **BOLETÍN TARIFARIO DE GAS COMBUSTIBLE POR REDES DE TUBERÍA**

## **2do Trimestre de 2020**

**Dirección Técnica de Gestión de Gas Combustible**  
**Superintendencia Delegada para Energía y Gas Combustible**



En este documento un análisis de tarifas del segundo trimestre de 2020 para los distribuidores del servicio público domiciliario de gas combustible por redes.

### **Proyectó:**

Andrés Fernando Niño Sáenz  
Contratista Dirección Técnica de Gestión de Gas Combustible

Diego Fernando Zapata García  
Contratista Dirección Técnica de Gestión de Gas Combustible

Jesús Edgardo Chaparro Fonseca  
Contratista, Dirección Técnica de Gestión de Gas Combustible

### **Revisó y aprobó:**

Luz Mery Triana Rocha  
Directora Técnica de Gestión de Gas Combustible

**Fecha de publicación: Septiembre 2020**



## CONTENIDO

INTRODUCCIÓN.....	4
1. ENTORNO ECONÓMICO NACIONAL .....	5
2. ACTUALIDAD NORMATIVA .....	5
2.1. Marco Normativo Vigente .....	5
2.2. Novedades regulatorias transitorias .....	5
2.3. Tarifas aplicadas .....	6
3. METODOLOGÍA APLICADA.....	7
4. COSTO UNITARIO VARIABLE DE PRESTACIÓN DEL SERVICIO – CUv .....	9
4.1. ZONA AMAZONIA .....	9
4.2. ZONA CARIBE .....	12
4.3. ZONA PACIFICO Y EJE CAFETERO.....	16
4.4. ZONA CENTRAL .....	19
4.5. ZONA ORIENTE .....	24
4.6. Análisis del CUv por promedios en cada zona.....	28
5. SUBSIDIOS Y CONTRIBUCIONES .....	30
Anexo 1. Empresas Prestadoras del Servicio por Departamento .....	31
Anexo 2. Tabla de relación Municipios-Mercado .....	33
Anexo 3. Costo Unitario Variable CUv para usuarios diferentes a residencial.....	36
Anexo 4. Subsidios y contribuciones por mercado durante el trimestre .....	43



## INTRODUCCIÓN

El presente Boletín Tarifario pone en conocimiento de los interesados información del Costo Unitario Variable de Prestación del Servicio – CUv y el costo de tres de los componentes tarifarios principales, específicamente el componente de Suministro (G), el de Transporte (T) y el de Distribución (D) los tres se expresan en \$/m<sup>3</sup>, costos en los que incurren los prestadores del Servicio Público de Gas Combustible por redes de tubería para calcular las tarifas que aplican a los usuarios, de acuerdo con la normatividad vigente.

En esta oportunidad para desarrollar el Boletín se ha analizado información de las variables del entorno económico que afectan el costo de prestación del servicio, es decir, el comportamiento de la economía del país y, del entorno Internacional que tienen efecto sobre los componentes tarifarios, tal como sucede con la TRM, la cual impacta en mayor o menor grado el costo del componente de suministro y transporte de la fórmula tarifaria.

Por otro lado, en el boletín se incluye información relacionada con la actualidad normativa., donde en este trimestre se incluye un nuevo capítulo llamado “Novedades regulatorias transitorias” en el cual se presentan las principales resoluciones emitidas en el marco de la emergencia económica, social y ecológica que ha vivido el país en este periodo de tiempo.

Ahora bien, para desarrollar el presente boletín se tuvo en cuenta la información del primer trimestre de 2020 reportada por los prestadores en el Sistema Único de Información -SUI. Adicionalmente, se presentan los valores máximos y mínimos del Costo Unitario de Prestación del Servicio – CUv, ordenado por Zonas, Departamentos y los Mercados donde se presta el servicio.

En listado anexo 1 podrán encontrar información de las Empresas Prestadoras del Servicio por Departamento y por cada modalidad de prestación del servicio. De igual manera en listado anexo 2, podrán acceder a la información que relaciona por cada Municipio el Mercado correspondiente. Ambos anexos tienen por objeto ayudar al lector a identificar el Mercado de interés

En este boletín los interesados encontrarán información del Costo promedio Unitario de Prestación del Servicio – CUv separado por cada empresa de acuerdo al rango (Rango Piso y Rango Techo) de consumo definido por los prestadores, de igual manera podrán encontrar el costo promedio del componente de Distribución (D), dicha información podrán consultarla en el anexo 3.

Por último, en el anexo 4 se consolida el valor de los subsidios según la información reportada por los prestadores a la Plataforma SUI. De igual manera se presenta el valor de las contribuciones pagadas por los usuarios que están obligados a ello.



## 1. ENTORNO ECONÓMICO NACIONAL

El gas es un combustible cuyo costo involucra variables nacionales e internacionales, según el tipo de gas que se esté comercializando y las actividades asociadas a los componentes tarifarios. Así mismo, cada uno de ellos cuenta con una regulación específica, en la que se pueden encontrar mercados donde es posible negociar el precio del gas bajo ciertas condiciones o donde se garantiza un ingreso al agente, el cual es definido por fórmula tarifaria establecida.

De esta manera, se encuentra que las principales variables macroeconómicas que afectaron los mercados de gas del país (a manera de mes vencido) durante el segundo trimestre de 2020 corresponden a:

Mes	IPC	IPP oferta interna	TRM prom mes	TRM último día	Mes de impacto a la tarifa del servicio
mar-20	105,53	123,27	\$3.870	\$4.065	abr-20
abr-20	105,70	122,59	\$3.987	\$3.983	may-20
may-20	105,36	122,50	\$3.863	\$3.719	jun-20
<b>Variación trimestre</b>	<b>-0,16%</b>	<b>-0,62%</b>	<b>-0,17%</b>	<b>-8,51%</b>	-

Por otra parte, los costos también se afectan por el precio del barril de petróleo en su versión WTI y su versión Brent, así como el indicador Henry Hub de precios de gas en el exterior. En ciertos casos, se encuentran afectaciones ocasionadas por las algunas series de índices de precios del consumidor, del productor en Estados Unidos y del indicador Mont Belvieu -entendido como Precio al contado del propano TX FOB-.

## 2. ACTUALIDAD NORMATIVA

### 2.1. Marco Normativo Vigente

En el boletín del cuarto trimestre de 2019, se incluyó el marco normativo actualizado el cual sigue vigente al momento de elaboración de este documento.

### 2.2. Novedades regulatorias transitorias

Derivado de la pandemia mundial por la enfermedad Covid-19, el gobierno nacional expidió el Decreto 517 de 2020 que en el Artículo 3 "Adopción de medidas extraordinarias en la prestación de los servicios públicos de energía eléctrica y gas combustible", permite a la Comisión de Regulación de Energía y Gas -CREG- adoptar de forma transitoria esquemas especiales con el fin de mitigar los efectos del Estado de Emergencia Económica, Social y Ecológica sobre los usuarios y los agentes de la cadena de la prestación de los servicios públicos domiciliarios de energía eléctrica y gas combustible. En este orden de ideas, se presenta la siguiente tabla con las resoluciones y decretos emitidos durante el segundo trimestre de 2020.

Norma	Título	Tema
Decreto Legislativo 517 de 2020	"Por el cual se dictan disposiciones en materia de los servicios públicos de energía eléctrica y gas combustible, en el marco del Estado de Emergencia Económica, Social y Ecológica declarado por el Decreto 417 de 2020"	<ul style="list-style-type: none"> <li>- Pago diferido de los servicios públicos domiciliarios de gas combustible a 36 meses para estratos 1 y 2, para el mes actual y al siguiente ciclo de facturación</li> <li>-Descuento pago oportuno Estratos 1 y 2</li> <li>-Comparto mi Energía</li> <li>-Giro anticipado de subsidios a comercializadores</li> <li>-Posibilidad de asunción del pago por entidades territoriales</li> </ul>



Norma	Título	Tema
Decreto Legislativo 798 de 2020	"Por el cual se adoptan medidas para el sector minero-energético en el marco del Estado de Emergencia Económica, Social y Ecológica ordenada mediante Decreto 637 del 6 de mayo de 2020"	- Extensión de pago diferido del DL 517 a un mes adicional - Extensión de descuento pago oportuno Estratos 1 y 2 del DCL 517 a un mes adicional
Resolución CREG 048 de 2020	"Por la cual se establece una Opción Tarifaria Transitoria para el Componente Variable del Costo Unitario de Prestación del Servicio Público de Gas Combustible por Redes de Tubería"	-Opción Tarifaria para usuarios regulados, vigencia de 36 a 60 meses. -Posibilidad de retiro de la opción tarifaria si el usuario paga el saldo acumulado pendiente.
Resolución CREG 059 de 2020	"Por la cual se adoptan medidas transitorias para el pago de las facturas del servicio de gas combustible por redes"	Opción de Pago Diferido por consumos que superen el consumo de subsistencia, con mínimo 2 meses de gracia. Aplica a facturas emitidas en abril y mayo. Periodo de pago de 36 meses para estratos 1 y 2. Periodo de pago de 24 meses para estratos 3 y 4.
Resolución CREG 065 de 2020	"Por la cual se adiciona y modifica la Resolución CREG 059 de 2020"	Aclaración de medición por consumos promedios durante la emergencia (solo por prohibición expresa de los usuarios o por causas ajenas a su debida diligencia y se debe demostrar ante la SSPD que no hubo acción y omisión)
Resolución CREG 105 de 2020	"Por la cual se modifica el Artículo 6 de la Resolución CREG 059 de 2020 a su vez modificada y adicionada por la Resolución CREG 065 de 2020 y se adopta otra disposición"	Se incluyen dentro de esta medida transitoria las facturas correspondientes a los períodos de facturación de abril, mayo y junio
Resolución CREG 109 de 2020	"Por la cual se modifica la Resolución CREG 048 de 2020"	-Usuarios estrato 1 y 2 ya no podrán solicitar su retiro anticipado de la Opción Tarifaria -Se modifica el plazo mínimo de la Opción Tarifaria para estratos 1 y 2 a 12 meses -Se amplía el tiempo del porcentaje de variación 0% a los primeros 4 meses para los usuarios de estratos 1 y 2
Resolución 40130 del Ministerio de Minas y Energía	"Por la cual se establecen los beneficiarios y lineamientos para la implementación del aporte voluntario "Comparto mi Energía"	Donde permite a los usuarios de estratos 4,5 y 6 y a los usuarios comerciales e industriales realizar aportes voluntarios cuyos beneficiarios son los usuarios de estrato 1 y 2

### 2.3. Tarifas aplicadas

La Resolución CREG 186 de 2010<sup>1</sup> y aquellas que la modifican, adicionan y/o aclaran definen el concepto de tarifa como "el valor resultante de aplicar al Costo de Prestación del Servicio el factor de subsidio o contribución que corresponda al usuario y la cual se ve reflejada en la factura". A continuación, se aprecia el concepto:

Tarifa aplicada Estrato 1 y 2	CU	- Subsidio
Tarifa aplicada Estrato 3 y 4	CU	
Tarifa aplicada Estrato 5 y 6	CU	+ Contribución

El Costo Unitario de Prestación del Servicio -CU (CUv + CUf) es el costo económico eficiente de prestación del servicio al usuario final regulado, expresado en (\$/m<sup>3</sup>) y (\$/factura) que resulta de aplicar la fórmula tarifaria y que corresponde a la suma de los costos eficientes de cada una de las actividades de la cadena del gas (Suministro -G, Transporte -T, Distribución -D y Comercialización -C).

<sup>1</sup> Resolución CREG 186 de 2010, Artículo 2, Parágrafo 1



### 3. METODOLOGÍA APLICADA

Para la presentación de la información de este boletín, los datos han sido agrupados por zonas, por el Departamento que pertenece a la zona y por Mercado en el que se presta el servicio, estas zonas son similares a las denominadas regiones en Colombia, conformadas así:

- **Zona Amazonía**, conformada por los departamentos de Putumayo, Caquetá y Guaviare, en esta zona el servicio se presta bajo la modalidad de distribución por redes de Gas Natural Comprimido -GNC y de Gas Licuado de Petróleo -GLP.
- **Zona Caribe**, conformada por los departamentos de La Guajira, Magdalena, Atlántico, Bolívar, Cesar, Sucre y Córdoba, se trata de la zona costera ubicada al norte del país. La prestación del servicio se da mediante la modalidad de Distribución por redes de Gas Natural -GN, Gas Natural Comprimido -GNC y de Gas Licuado de Petróleo -GLP.
- **Zona Eje Cafetero**, conformada por los departamentos de Caldas, Quindío y Risaralda, donde se presta el servicio bajo la modalidad de Distribución por redes de GN, GNC y GLP. En este capítulo se presentará la información de esta zona agrupada con la información de la zona pacífico.
- **Zona Central**, está conformada por Bogotá D.C. y los departamentos de Boyacá, Cundinamarca, Huila, Meta, Tolima y Antioquia, en los cuales el servicio se presta bajo la modalidad de distribución por redes de GN, GNC y GLP.
- **Zona Oriente**, conformada por los departamentos Norte de Santander, Santander, Casanare y Arauca, en esta zona el servicio se presta bajo la modalidad de distribución por redes de GN, GNC y GLP.
- **Zona Pacífico**, entre los departamentos que conforman esta zona están Cauca, Chocó, Valle del Cauca, y Nariño, en esta zona se presta el servicio bajo la modalidad de distribución por redes GN, GNC y GLP.

En este sentido el boletín contiene el análisis del comportamiento del Costo Unitario Variable - CUv por tipo de servicio, del cual se analiza el comportamiento en los departamentos y mercados donde se presta el servicio. Para ello, se tomaron como base los datos reportados en el primer trimestre de 2020 de la Circular Conjunta CREG-SSPD 001 de 2016 y de la Circular Conjunta CREG-SSPD 006 de 2003. De igual manera los datos se separaron por el tipo de usuario, usuarios residenciales y usuarios no residenciales, con el siguiente criterio:

- Se separaron los datos con tipo de usuario distinto a “Residencial” o que no aplican frente al grupo de datos a estudiar. De tal forma que se consideran por un lado la información referente a las tarifas que se aplican a usuarios Residenciales y por otro, para usuarios No Residenciales se tomó en cuenta los rangos definidos por cada empresa, teniendo en cuenta la tarifa que se aplica de acuerdo al nivel de consumo considerado en cada rango.

La información se capturó con corte al 14 de julio de 2020. En general, para el análisis y procesamiento de los datos se aplicaron los siguientes criterios:



- a) Control de calidad de la información: se filtra la información para remover datos que no cumplan con estándares de calidad. Por ejemplo, se remueven datos repetidos y datos que no cumplan con la fórmula tarifaria. Posteriormente, se analiza el efecto que tuvo la remoción de dicha información sobre el tamaño de la muestra.
- b) Organización de la información: se agrupa la información en valores máximos y mínimos del Costo Unitario de Prestación del Servicio - CUv. De igual manera se incluyó el costo promedio del componente de Suministro (G), de Transporte (T) y de Distribución (D), en suma, los tres representan más del 95% del Costo Unitario de Prestación del Servicio.
- c) Análisis de la información: se presentan observaciones en ciertos mercados donde se evidencia una tarifa particularmente alta o baja, así como también, se presentan análisis de las diferencias de tarifas entre zonas.

Finalmente, para cada zona se presentará la información acorde a la modalidad de prestación del servicio de gas combustible por redes de tubería, por lo cual se presenta a continuación la respectiva explicación.

## **Modalidad Gas Natural - GN**

Actualmente en Colombia el servicio se presta bajo la modalidad de gas natural como tradicionalmente se conoce (en adelante GN), es decir, por medio de redes de Gasoductos terrestres un Transportador lleva el gas desde un centro de producción hasta una puerta de ciudad, conocida también como City Gate y, a partir de este punto una empresa Comercializadora lleva el servicio a los diferentes consumidores o usuarios.

## **Modalidad Gas Natural Comprimido - GNC**

La modalidad de GNC consiste en comprimir el gas natural y envasarlo dentro de unos recipientes de pared gruesa, en los que el gas comprimido se transporta hasta otro punto donde se descomprime y luego se inyecta a las redes de distribución, a partir de la cual, el servicio llega a las viviendas de la misma forma en la que llega el gas natural por redes de tubería.

Por lo anterior es necesario mencionar que en GNC el componente tarifario que incide de manera importante en la tarifa del servicio es el de Transporte (T), porque la regulación<sup>2</sup> establece que se debe adicionar al costo de transporte por gasoducto, los costos de: el transporte terrestre de gas combustible (TVm) y de compresión (Pm), lo cual implica unos valores adicionales en este componente comparado con la modalidad de GN.

En este orden de ideas, las zonas de prestación de servicio GNC tendrán un comportamiento similar a las zonas de prestación de servicio de GN, es decir, la zona caribe con menores costos debido a su cercanía con los campos de producción de gas, y las zonas Amazonía y Pacífico con mayores costos de CUv ocasionados por un requerimiento de mayores tramos de transporte, lo cual implica un incremento en el costo de este componente que tiene impacto en el resultado final.

---

<sup>2</sup> Resolución CREG 008 de 2005, artículo 4





## Modalidad Gas Licuado de Petróleo - GLP

En el caso del GLP se debe precisar que los precios de suministro están regulados por la Resolución CREG 066 de 2007<sup>3</sup>, fue el inicio de las directrices a una metodología de regulación de precios de suministro de GLP de Comercializadores Mayoristas a Distribuidores. En este sentido, el regulador contempló que, dependiendo de la fuente de origen nacional en cabeza de Ecopetrol S.A. y filiales, este calcularía el precio máximo de venta de suministro para cada mes, mientras que para las otras fuentes permitiría un esquema de libertad vigilada de negociación de precios<sup>4</sup>.

Así las cosas, el precio de venta de suministro de GLP que hace parte de los costos asociados al componente G se actualiza mensualmente con base en la tasa representativa del mercado (TRM), el factor de ponderación de la cantidad de butano y propano en la mezcla de GLP y los precios internacionales de los gases citados.

Acorde a lo anterior, se resalta que a diferencia de GN y GNC el componente T en este caso puede tomar valores iguales a cero ya que el sistema de transporte conformado por poliducto y propanoducto no cuenta con puntos de entrega en todo el país, así como puntos de recibo en todas las refinerías<sup>5</sup>.

### 4. COSTO UNITARIO VARIABLE DE PRESTACIÓN DEL SERVICIO – CU<sub>v</sub>

Tal como se mencionó en el boletín del I Trimestre de 2020, el servicio de gas combustible por redes de tubería contempla el suministro del gas, a través de las siguientes modalidades: Gas Natural -GN, Gas Natural Comprimido -GNC y Gas Licuado de Petróleo -GLP. En los siguientes subcapítulos se presentará el CU<sub>v</sub> por cada zona definida y en cada una de estas modalidades.

#### 4.1. ZONA AMAZONIA

##### 4.1.1. Zona Amazonia GN

En esta zona del país, no hay servicio de gas combustible en esta modalidad.

---

<sup>3</sup> Resolución fue modificada, a través de las Resoluciones CREG 059 de 2008 y CREG 002 de 2009, con las cuales quedó definido el régimen tarifario

<sup>4</sup> Artículo 5. Resolución CREG 066 de 2007

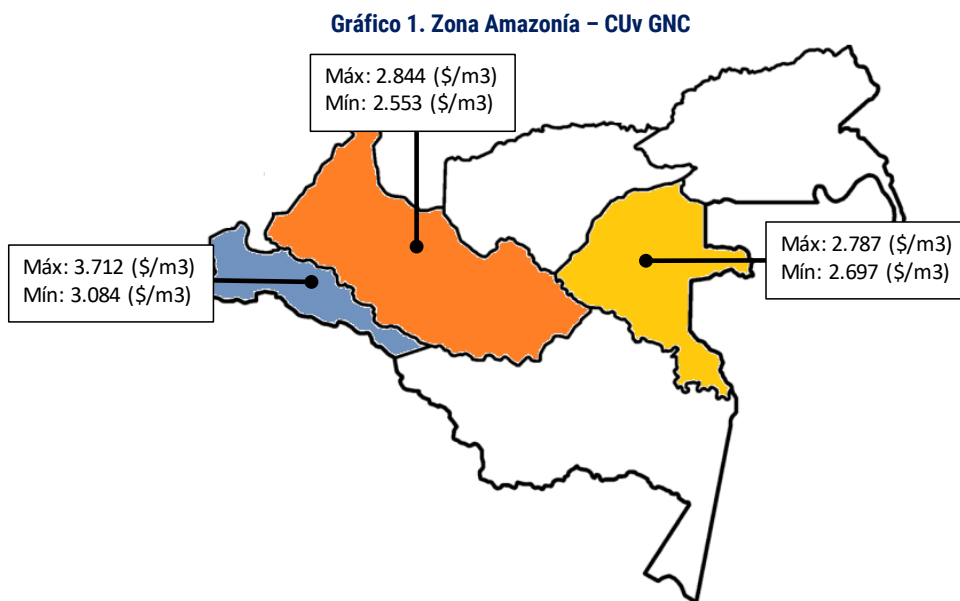
<sup>5</sup> Art. 1 Resolución CREG 122 de 2008:

**Punto de Recibo del Transportador:** Punto físico en el cual existe una válvula de corte y un equipo de medición y se realiza la transferencia de custodia del producto del Remitente al Transportador.

**Punto de Entrega del Transportador:** Punto físico en el cual existe una válvula de corte y un equipo de medición y se realiza la transferencia de custodia del producto del Transportador al Remitente.



#### 4.1.2. Zona Amazonía GNC



Fuente: SUI – SSPD

**Tabla 1. Zona Amazonía – CUv GNC**

Departamento	Mercado	CUv máx (\$/m3)	CUv mín (\$/m3)	G prom (\$/m3)	T prom (\$/m3)	D prom (\$/m3)
<b>Valores Zona</b>		<b>\$3.712</b>	<b>\$2.553</b>	<b>\$850</b>	<b>\$1.687</b>	<b>\$489</b>
<b>CAQUETA</b>	Florencia	\$2.844	\$2.553	\$996	\$943	\$734
<b>GUAVIARE</b>	San José del Guaviare	\$2.787	\$2.697	\$871	\$1.685	\$306
<b>Valores Departamento</b>		<b>\$3.712</b>	<b>\$3.084</b>	<b>\$767</b>	<b>\$2.060</b>	<b>\$458</b>
<b>PUTUMAYO</b>	Mocoa	\$3.712	\$3.503	\$767	\$1.967	\$725
	Puerto Asís	\$3.285	\$3.084	\$767	\$2.154	\$191

Fuente: SUI - SSPD

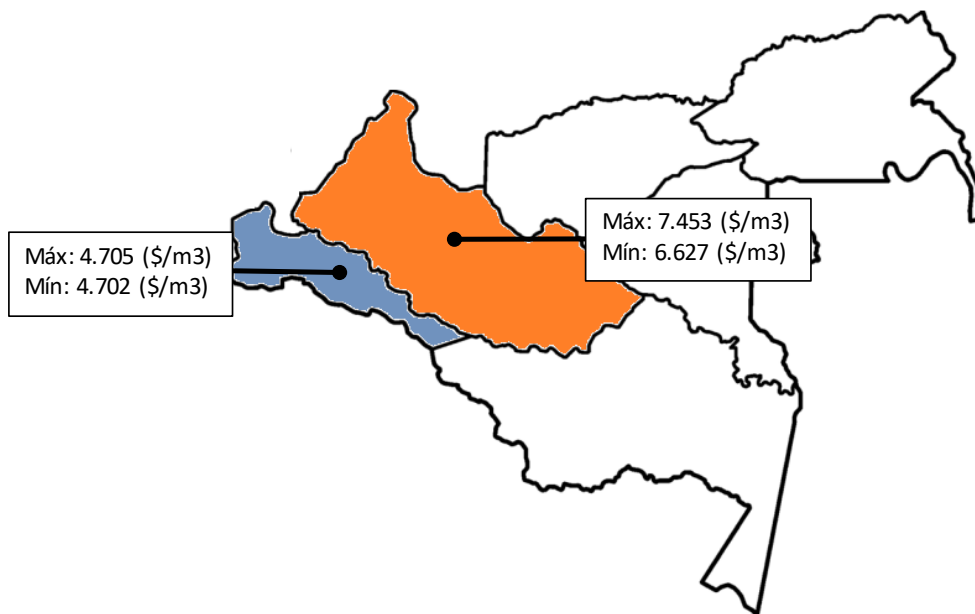
De los datos consolidados para la Zona Amazonía, como se muestra en la tabla 1, se hacen las siguientes observaciones:

- El valor más alto del Costo Unitario de Prestación del Servicio – CUv se presentó en el Mercado de Mocoa – Putumayo, mientras que el más bajo se presentó en el Mercado de San José del Guaviare.
- En cuanto al costo del componente de suministro (G) más bajo se presentó en el Departamento del Putumayo en sus dos mercados – Mocoa y Puerto Asís.
- En esta zona el costo más bajo del componente de transporte (T), se presentó en el Mercado de Florencia – Caquetá.
- El valor más bajo del componente de distribución (D) se encontró en el Mercado Puerto Asís – Putumayo.



### 4.1.3. Zonas Amazonía GLP

Gráfico 2. Zonas Amazonía – CUv GLP por redes



Fuente: SUI – SSPD

Tabla 2. Zona Amazonía – CUv GLP por redes

Departamento	Mercado	CUv máx (\$/m3)	CUv mín (\$/m3)	G prom (\$/m3)	T prom (\$/m3)	D prom (\$/m3)
<b>Valores Zona</b>		<b>\$7.453</b>	<b>\$4.702</b>	<b>\$3.532</b>	<b>\$1.176</b>	<b>\$1.456</b>
<b>CAQUETA</b>	<b>Valores Departamento</b>	<b>\$7.453</b>	<b>\$6.627</b>	<b>\$4.091</b>	<b>\$950</b>	<b>\$1.791</b>
	Belén de los Andaquies	\$6.634	\$6.627	\$3.923	\$1.177	\$1.530
	Curillo y Doncello	\$7.453	\$7.439	\$3.025	\$1.296	\$3.125
	Paujil	\$6.819	\$6.722	\$4.914	\$569	\$1.075
<b>PUTUMAYO</b>	Santiago	\$4.705	\$4.702	\$2.227	\$1.701	\$674

Fuente: SUI – SSPD

De los datos consolidados para la Zona Amazonía como se muestra en la tabla 2, se hacen las siguientes observaciones:

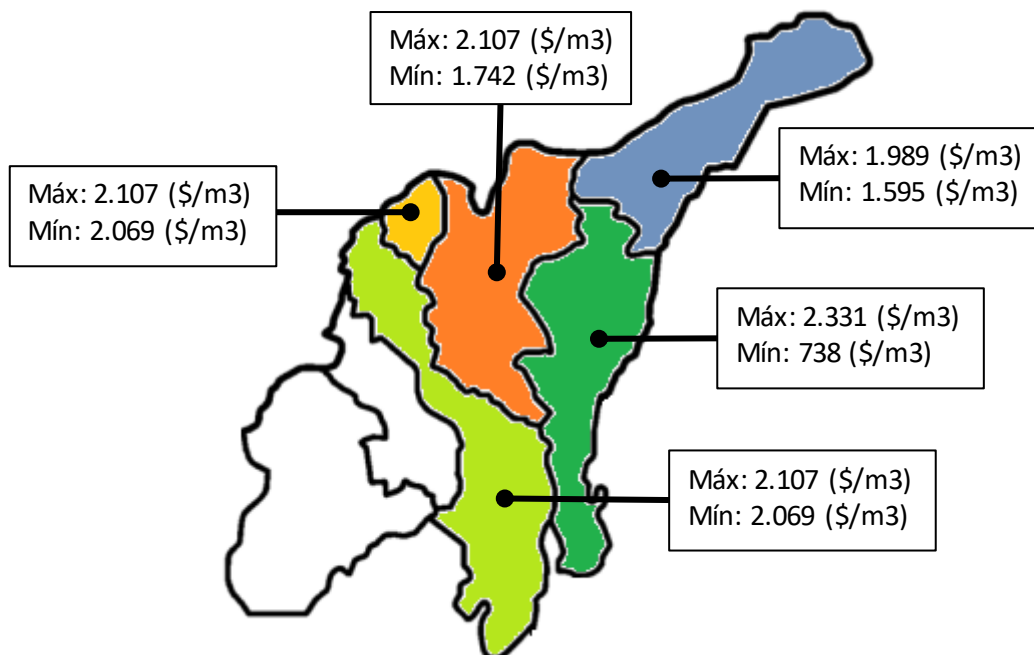
- El mercado de Santiago en Putumayo presenta el bajo más valor de CUv en este caso, gracias a que tiene el valor más bajo del componente de Distribución para esta modalidad de gas.
- El mercado de Curillo y Doncello en el departamento del Caquetá presenta un elevado costo de distribución, lo cual se ve reflejado en el CUv.



## 4.2. ZONA CARIBE

### 4.2.1. Zona Caribe Gas Natural

Gráfico 3. Zona Caribe – CUv GN



Fuente: SUI – SSPD

Tabla 3. Zona Caribe – CUv GN

Departamento	Mercado	CUv máx (\$/m <sup>3</sup> )	CUv mín (\$/m <sup>3</sup> )	G prom (\$/m <sup>3</sup> )	T prom (\$/m <sup>3</sup> )	D prom (\$/m <sup>3</sup> )
<b>Valores Zona</b>		<b>\$2.331</b>	<b>\$738</b>	<b>\$1.075</b>	<b>\$183</b>	<b>\$518</b>
<b>ATLANTICO</b>	Atlántico-Magdalena-Cesar	\$2.107	\$2.069	\$1.240	\$271	\$554
<b>BOLIVAR</b>	San Cristóbal	\$2.107	\$2.069	\$1.240	\$271	\$554
<b>Valores Departamento</b>		<b>\$2.331</b>	<b>\$738</b>	<b>\$943</b>	<b>\$156</b>	<b>\$492</b>
<b>CESAR</b>	Astrea	\$748	\$738	\$149	\$0	\$560
	Cesar-Magdalena	\$1.752	\$1.660	\$1.255	\$0	\$384
	Chimichagua	\$1.910	\$1.751	\$1.456	\$0	\$462
	El Paso	\$2.331	\$2.105	\$984	\$555	\$599
	San Martin-Cesar	\$1.632	\$1.488	\$872	\$226	\$457
	<b>Valores Departamento</b>	<b>\$1.989</b>	<b>\$1.595</b>	<b>\$1.015</b>	<b>\$268</b>	<b>\$484</b>
<b>LA GUAJIRA</b>	Albania	\$1.878	\$1.830	\$1.015	\$268	\$537
	Dibulla	\$1.989	\$1.948	\$1.015	\$268	\$649
	Distracción	\$1.665	\$1.615	\$1.015	\$268	\$322
	Guajira - Principal	\$1.950	\$1.905	\$1.015	\$268	\$609
	La Jagua del Pilar	\$1.644	\$1.595	\$1.015	\$268	\$301
	<b>Valores Departamento</b>	<b>\$2.107</b>	<b>\$1.742</b>	<b>\$1.231</b>	<b>\$68</b>	<b>\$577</b>
<b>MAGDALENA</b>	Cerro de San Antonio	\$2.107	\$2.069	\$1.240	\$271	\$554
	Chibolo	\$1.889	\$1.742	\$1.230	\$0	\$539
	Nueva Granada	\$1.932	\$1.778	\$1.202	\$0	\$598
	Sabanas de San Ángel	\$1.989	\$1.854	\$1.251	\$0	\$617

Fuente: SUI – SSPD



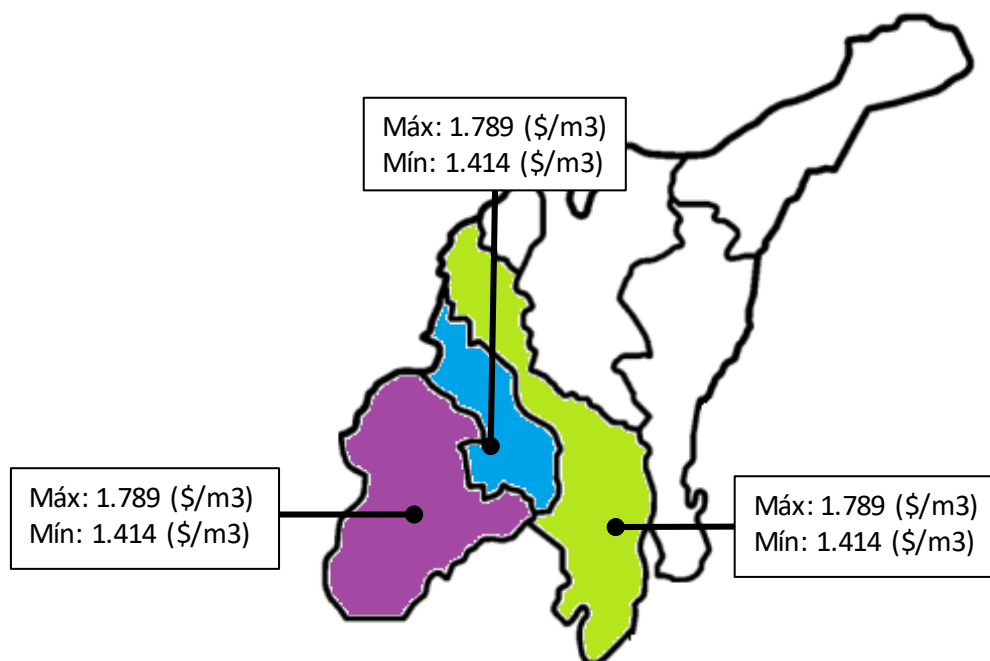
De los datos consolidados para la Zona Caribe, como se muestra en la tabla 3, se hacen las siguientes observaciones:

- El valor máximo del costo unitario variable de prestación del servicio – CUv de esta zona se presentó en el Mercado El Paso - Departamento del Cesar, mientras que el valor mínimo, se presentó en el Mercado de Astrea ubicado también en el Departamento del Cesar.
- En el Mercado de Astrea - Cesar, se presentó el valor promedio más bajo del componente de suministro (G), mientras que el valor más alto de este componente, se presentó en el Mercado de Chimichagua – Cesar.
- El costo del componente de Transporte (T), aplicado en el Mercado de Astrea, Cesar-Magdalena y Chimichagua ubicados en el Departamento del Cesar, para el periodo abril – mayo de 2020 fue cero (\$0). Lo mismo ocurrió en el Mercado de Chibolo, Nueva Granada y Sabanas de Ángel ubicados en el Departamento del Magdalena.
- En relación con el costo promedio del componente transporte (T), que se muestra para la zona y el Departamento está afectado por el valor cero (\$0) que se presentó en cada Mercado.
- En el Mercado La Jagua del Pilar – La Guajira, se presentó el costo más bajo del componente de distribución (D), mientras que el más alto, se presentó en el Mercado Dibulla del mismo departamento.



## 4.2.2. Zona Caribe GNC

Gráfico 4. Zona Caribe – CUv GNC



Fuente: SUI – SSPD

Tabla 4. Zona Caribe – CUv GNC

Departamento	Mercado	CUv máx (\$/m3)	CUv min (\$/m3)	G prom (\$/m3)	T prom (\$/m3)	D prom (\$/m3)
<b>Valores Zona</b>		<b>\$1.789</b>	<b>\$1.414</b>	<b>\$889</b>	<b>\$179</b>	<b>\$420</b>
<b>BOLIVAR</b>	<b>Valores Departamento</b>	<b>\$1.789</b>	<b>\$1.414</b>	<b>\$889</b>	<b>\$179</b>	<b>\$400</b>
	Achí, El Guamo, Tierra Bomba	\$1.426	\$1.414	\$889	\$179	\$311
	Zambrano, Mahates y Córdoba	\$1.789	\$1.774	\$889	\$179	\$669
<b>CORDOBA</b>	<b>Valores Departamento</b>	<b>\$1.789</b>	<b>\$1.414</b>	<b>\$889</b>	<b>\$179</b>	<b>\$434</b>
	Cotorra	\$1.789	\$1.774	\$889	\$179	\$669
	El varal	\$1.426	\$1.414	\$889	\$179	\$311
	Tuchin	\$1.439	\$1.427	\$889	\$179	\$324
<b>SUCRE</b>	<b>Valores Departamento</b>	<b>\$1.789</b>	<b>\$1.414</b>	<b>\$889</b>	<b>\$179</b>	<b>\$430</b>
	Coloso, La Unión Sucre	\$1.426	\$1.414	\$889	\$179	\$311
	El Roble	\$1.789	\$1.774	\$889	\$179	\$669

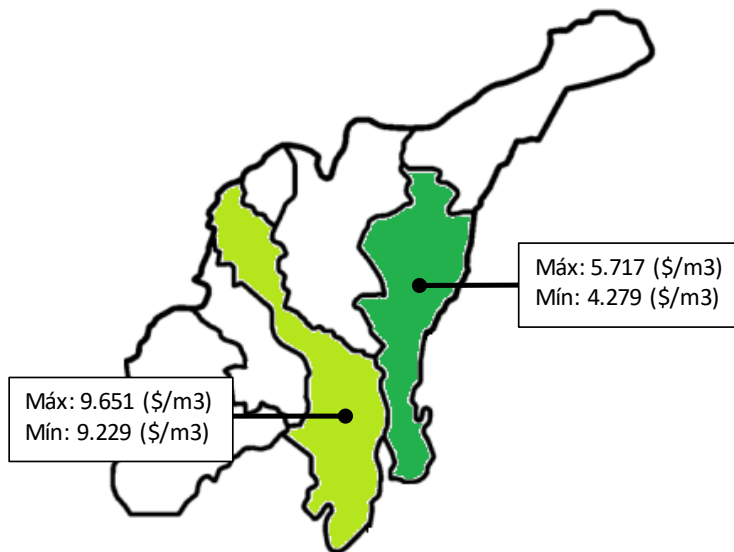
Fuente: SUI – SSPD

En este caso, encontramos que el costo de la tarifa aplicada en la zona caribe bajo la modalidad de gas natural comprimido – GNC, en muchos casos es la misma. Esto debido a que solo hay una empresa comercializadora de este servicio en la zona, la cual agrupa la mayoría de los usuarios en una misma estructura de costos, lo cual se traduce en el mismo costo de componentes para todos.



### 4.2.3. Zona Caribe GLP

Gráfico 5. Zona Caribe - CUV GLP por redes



Fuente: SUI – SSPD

Tabla 5. Zona Caribe – CUV GLP por redes

Departamento	Mercado	CUv máx (\$/m3)	CUv mín (\$/m3)	G prom (\$/m3)	T prom (\$/m3)	D prom (\$/m3)
<b>Valores Zona</b>		<b>\$9.651</b>	<b>\$4.279</b>	<b>\$2.007</b>	<b>\$1.487</b>	<b>\$2.333</b>
<b>BOLIVAR</b>	Tiquisio GLP	\$9.651	\$9.299	\$2.027	\$1.471	\$5.889
<b>CESAR</b>	<b>Valores Departamento</b>	<b>\$5.717</b>	<b>\$4.279</b>	<b>\$2.001</b>	<b>\$1.492</b>	<b>\$1.148</b>
	Cesar-Magdalena-Norte Santander GLP	\$5.188	\$4.368	\$2.106	\$1.116	\$1.402
	San Martin-Cesar	\$5.717	\$4.453	\$2.176	\$1.182	\$1.516
	Zona urbana Rio de Oro Cesar	\$4.500	\$4.279	\$1.719	\$2.180	\$525

Fuente: SUI – SSPD

De los datos consolidados para la Zona Caribe como se muestra en la tabla 5, se hacen las siguientes observaciones:

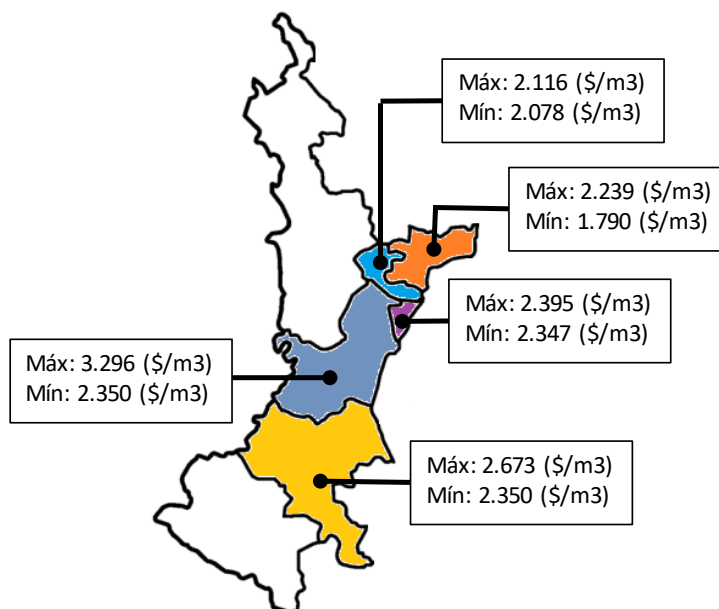
- El mercado con mayor costo del servicio es Tiquisio en el Departamento de Bolívar, debido principalmente al costo de la componente de Distribución.
- En los mercados del departamento de Cesar se evidencian precios similares de CUV, a pesar de que en el mercado de Zona Urbana de Rio de Oro Cesar se encuentra un valor más alto de Transporte que se ve compensado por un valor más bajo de Distribución.



### 4.3. ZONA PACIFICO Y EJE CAFETERO

#### 4.3.1. Zona Pacífico y Zona Eje Cafetero GN

Gráfico 6. Zona Pacífico y Eje Cafetero – CUv GN



Fuente: SUI – SSPD

Tabla 6. Zona Pacífico y Eje Cafetero – CUv GN

Departamento	Mercado	CUv máx (\$/m3)	CUv mín (\$/m3)	G prom (\$/m3)	T prom (\$/m3)	D prom (\$/m3)
<b>Valores Zona</b>		<b>\$2.395</b>	<b>\$1.790</b>	<b>\$1.011</b>	<b>\$485</b>	<b>\$553</b>
<b>CALDAS</b>	<b>Valores Departamento</b>	<b>\$2.239</b>	<b>\$1.790</b>	<b>\$986</b>	<b>\$434</b>	<b>\$588</b>
	ASE - Caldas	\$2.222	\$2.162	\$1.049	\$694	\$398
	Caldas No Exclusivo	\$2.211	\$1.790	\$892	\$364	\$722
	Filadelfia	\$2.075	\$1.798	\$864	\$392	\$620
	Marquetalia y Pensilvania	\$2.239	\$2.105	\$1.230	\$354	\$478
<b>QUINDIO</b>	ASE - Quindío	\$2.395	\$2.347	\$1.081	\$644	\$563
<b>RISARALDA</b>	ASE - Risaralda	\$2.116	\$2.078	\$1.068	\$584	\$370
<b>Valores Zona</b>		<b>\$3.296</b>	<b>\$2.350</b>	<b>\$968</b>	<b>\$990</b>	<b>\$653</b>
<b>CAUCA</b>	Cauca-Este, PADILLA	\$2.673	\$2.350	\$987	\$954	\$548
<b>VALLE DEL CAUCA</b>	<b>Valores Departamento</b>	<b>\$3.296</b>	<b>\$2.350</b>	<b>\$958</b>	<b>\$1.009</b>	<b>\$705</b>
	ASE - Norte del Valle, Buenaventura, Cali	\$2.673	\$2.350	\$987	\$954	\$548
	Dagua	\$3.296	\$3.135	\$868	\$1.174	\$1.176

Fuente: SUI – SSPD

En la Zona Pacífico, se han agregado los departamentos de la Zona del Eje Cafetero por la cercanía geográfica que hay entre ellos, con lo cual se ha construido la zona Pacífico y Eje Cafetero. En este caso, encontramos las siguientes observaciones:

- En esta zona el Costo promedio Unitario de Prestación del Servicio - CUv más alto aplicado se presentó en el Mercado Dagua – Departamento de Valle del Cauca, mientras que el costo promedio más bajo (mínimo) se presentó en el Mercado Caldas No Exclusivo – Caldas.

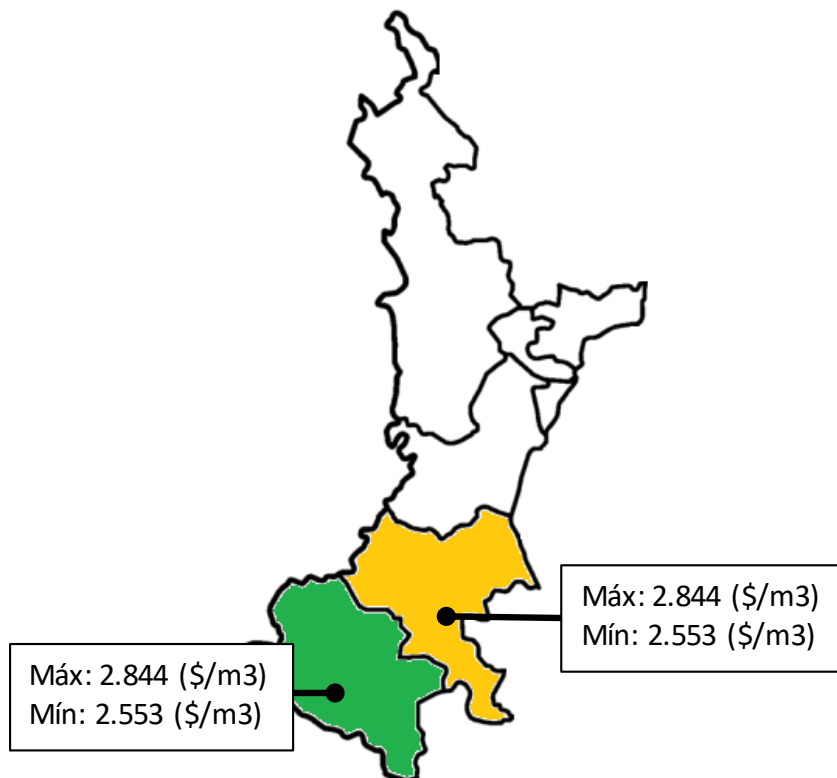




- En cuanto al componente de suministro (G) más alto se presentó en el Mercado Marquetalia y Pensilvania – Caldas.
- En el Mercado Dagua – Valle del Cauca se presentó el valor más alto del componente de Transporte (T). Lo mismo ocurrió con el valor del componente de Distribución (D)

### 4.3.2. Zonas Pacífico y Eje Cafetero GNC

Gráfico 7. Zonas Pacífico y Eje Cafetero - GNC



Fuente: SUI – SSPD

Tabla 7. Zona Pacífico y Eje Cafetero – CUv GNC

Departamento	Mercado	CUv máx (\$/m3)	CUv mín (\$/m3)	G prom (\$/m3)	T prom (\$/m3)	D prom (\$/m3)
Valores Zona		\$2.844	\$2.553	\$996	\$943	\$734
<b>CAUCA</b>	Popayán-Piendamó	\$2.844	\$2.553	\$996	\$943	\$734
<b>NARIÑO</b>	San Juan de Pasto	\$2.844	\$2.553	\$996	\$943	\$734

Fuente: SUI – SSPD

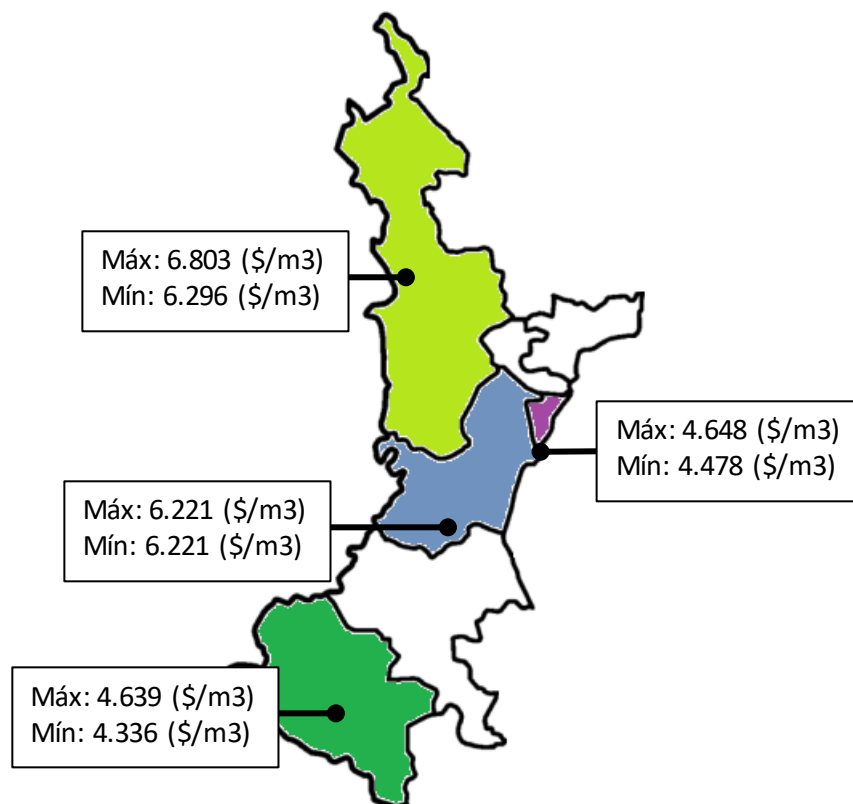
Para efectos de este Boletín, la zona está conformada por los Departamentos de Nariño, Cauca y Caldas que hace parte del Eje Cafetero, pero, durante el segundo trimestre de 2020, en cuanto a la modalidad de servicio de GNC, solo se presentó información tarifaria en la zona del Pacífico (departamento Cauca y Nariño).



En cuanto al Costo Unitario Variable de Prestación del Servicio – CUv es importante mencionar que una misma empresa agrupa los municipios de estos departamentos en una misma estructura de costos, lo cual se traduce en el mismo costo de componentes suministro (G), transporte (T) y distribución (D) para todos.

### 4.3.3. Zonas Pacífico y Eje Cafetero GLP

Gráfico 8. Zonas Pacífico y Eje Cafetero – CUv GLP por redes



Fuente: SUI – SSPD

Tabla 8. Zonas Pacífico y Eje Cafetero – CUv GLP por redes

Departamento	Mercado	CUv máx (\$/m3)	CUv mín (\$/m3)	G prom (\$/m3)	T prom (\$/m3)	D prom (\$/m3)
<b>QUINDIO</b>	Quindío-GLP	\$4.648	\$4.478	\$1.086	\$2.944	\$550
	Valores Zona	\$6.803	\$4.336	\$2.380	\$1.629	\$802
<b>CHOCO</b>	Carmen de Atrato-GLP	\$6.803	\$6.296	\$4.497	\$640	\$1.395
	<b>Valores Departamento</b>	<b>\$4.639</b>	<b>\$4.336</b>	<b>\$1.877</b>	<b>\$1.892</b>	<b>\$613</b>
<b>NARIÑO</b>	Córdoba (Nariño)	\$4.366	\$4.363	\$1.877	\$1.892	\$498
	Gualmatán	\$4.531	\$4.530	\$1.877	\$1.892	\$664
	Ospina	\$4.639	\$4.637	\$1.877	\$1.892	\$772
	Sapuyes	\$4.528	\$4.526	\$1.877	\$1.892	\$661
	Tuquerres	\$4.341	\$4.336	\$1.877	\$1.892	\$472
<b>VALLE DEL CAUCA</b>	Dagua	\$6.221	\$6.221	\$3.564	\$653	\$1.847

Fuente: SUI – SSP



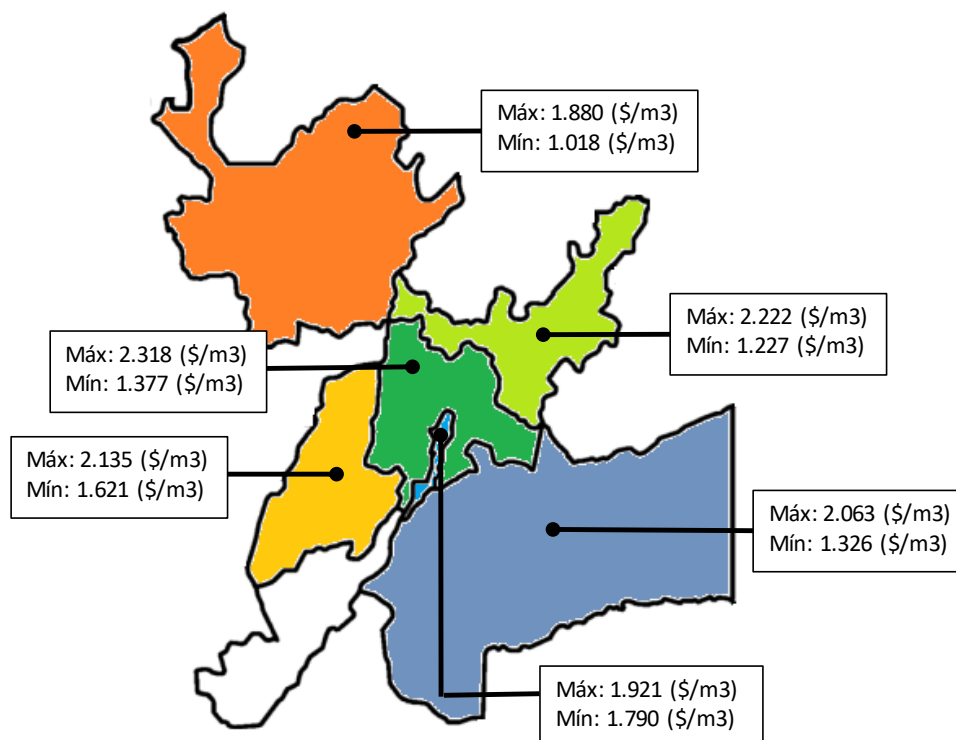
De los datos consolidados para la Zonas Eje Cafetero y Pacifico, como se muestra en la tabla 8, se hacen las siguientes observaciones:

- Los mercados de Carmen de Atrato en Chocó y Dagua en Valle del Cauca presentan los mayores valores de CUv debido principalmente a que presentan los valores más altos de las componentes de suministro (G) y distribución (D), a pesar de presentar los valores más bajos de transporte (T) de las zonas.
- El resto de mercados de la zona presentan valores similares y estables de CUv.

#### 4.4. ZONA CENTRAL

##### 4.4.1. Zona Central GN

Gráfico 9. Zona Central – CUv GN



Fuente: SUI – SSPD

Tabla 9. Zona Central – CUv GN

Departamento	Mercado	CUv máx (\$/m3)	CUv min (\$/m3)	G prom (\$/m3)	T prom (\$/m3)	D prom (\$/m3)
<b>Valores Zona</b>		<b>\$2.318</b>	<b>\$1.018</b>	<b>\$826</b>	<b>\$251</b>	<b>\$505</b>
<b>ANTIOQUIA</b>	<b>Valores Departamento</b>	<b>\$1.880</b>	<b>\$1.018</b>	<b>\$704</b>	<b>\$279</b>	<b>\$417</b>
	Antioquia Sur Oriente	\$1.880	\$1.357	\$762	\$333	\$444
	Carmen de Viboral	\$1.737	\$1.612	\$818	\$350	\$448
	Santander-Antioquia	\$1.571	\$1.018	\$628	\$218	\$389
<b>BOGOTÁ, D.C.</b>	Bogotá-Centro Cundinamarca	\$1.921	\$1.790	\$800	\$571	\$383
<b>BOYACA</b>	<b>Valores Departamento</b>	<b>\$2.222</b>	<b>\$1.227</b>	<b>\$808</b>	<b>\$209</b>	<b>\$574</b>
	ASE - Altiplano Cundiboyacense	\$1.360	\$1.227	\$826	\$131	\$352
	Boyacá Centro	\$1.588	\$1.523	\$775	\$171	\$496
	Boyacá Centro Occidente	\$1.671	\$1.524	\$709	\$170	\$638



Departamento	Mercado	CUv máx (\$/m3)	CUv min (\$/m3)	G prom (\$/m3)	T prom (\$/m3)	D prom (\$/m3)
	Boyacá Sur	\$1.609	\$1.499	\$726	\$261	\$502
	Campohermoso	\$2.154	\$2.040	\$726	\$261	\$978
	Corrales	\$1.903	\$1.783	\$758	\$230	\$729
	Firavitoba	\$1.991	\$1.868	\$771	\$312	\$788
	Garagoa	\$1.419	\$1.312	\$696	\$250	\$336
	Miraflores	\$1.553	\$1.443	\$726	\$261	\$453
	Saboya	\$2.222	\$2.004	\$861	\$158	\$948
	Sotaquira	\$1.902	\$1.785	\$1.003	\$221	\$512
	Sur de Santander - Boyacá	\$1.664	\$1.550	\$1.003	\$221	\$305
	Viracachá	\$1.842	\$1.628	\$781	\$216	\$637
<b>CUNDINAMARCA</b>	<b>Valores Departamento</b>	<b>\$2.318</b>	<b>\$1.377</b>	<b>\$910</b>	<b>\$239</b>	<b>\$522</b>
	Guachetá y Lenguazaque	\$1.590	\$1.477	\$1.003	\$221	\$241
	Medina	\$1.603	\$1.377	\$877	\$114	\$446
	Meta-Cundinamarca Este	\$1.855	\$1.722	\$870	\$242	\$561
	Meta-Cundinamarca Sur	\$1.554	\$1.446	\$871	\$252	\$372
	Pacho	\$2.318	\$2.318	\$1.035	\$469	\$664
	Subachoque	\$1.591	\$1.464	\$663	\$247	\$530
	Mercado 929	\$2.103	\$1.988	\$1.003	\$221	\$689
	Mercado 931	\$2.143	\$2.028	\$1.003	\$221	\$723
<b>META</b>	<b>Valores Departamento</b>	<b>\$2.063</b>	<b>\$1.326</b>	<b>\$849</b>	<b>\$231</b>	<b>\$471</b>
	Acacias	\$1.493	\$1.381	\$832	\$214	\$368
	Barranca de Upia	\$1.568	\$1.326	\$871	\$147	\$440
	Granada Meta	\$1.642	\$1.537	\$871	\$291	\$422
	San Martin-Meta	\$2.063	\$1.947	\$842	\$289	\$758
<b>TOLIMA</b>	<b>Valores Departamento</b>	<b>\$2.135</b>	<b>\$1.621</b>	<b>\$1.046</b>	<b>\$490</b>	<b>\$311</b>
	Huila-Tolima-Cundinamarca	\$2.135	\$2.135	\$1.039	\$520	\$519
	Prado	\$1.969	\$1.969	\$1.051	\$526	\$335
	Tolima Norte	\$1.621	\$1.621	\$1.047	\$426	\$80

Fuente: SUI – SSPD

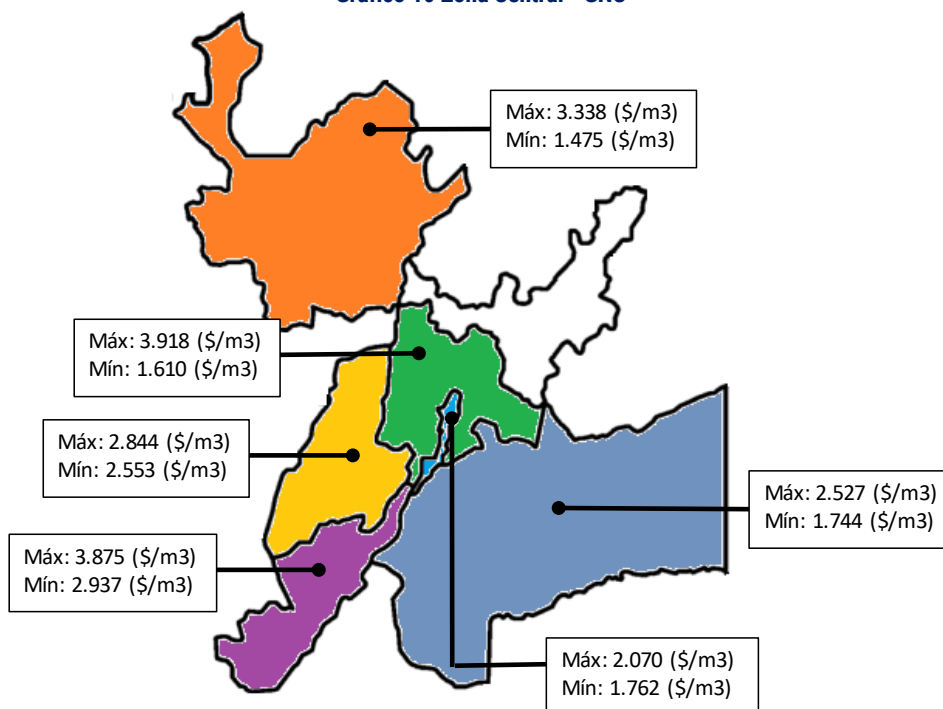
De los datos consolidados para la Zona Central, como se muestra en la tabla 9, se hacen las siguientes observaciones:

- El valor máximo del costo unitario variable de prestación del servicio – CUv de esta zona, se presentó en el mercado Pacho en el departamento de Cundinamarca y el valor mínimo se presentó en el Mercado de Santander-Antioquia – Antioquia.
- En el Mercado de Santander-Antioquia – Departamento de Antioquia, se presentó el valor promedio más bajo del componente de suministro (G), mientras que el valor más alto de este componente, se presentó en el Mercado de Pacho – Cundinamarca.
- El costo más bajo (significativamente más bajo) del componente de Transporte (T), se presentó en el Mercado de Boyacá-Centro en el departamento de Boyacá.
- Por otro lado, el costo promedio más bajo (considerablemente más bajo) del componente de Distribución (D), se presentó en el Mercado Tolima-Norte – Tolima.



#### 4.4.2. Zona Central GNC

Gráfico 10 Zona Central - GNC



Fuente: SUI - SSPD

Tabla 10. Zona Central - CUV GNC

Departamento	Mercado	CUV máx (\$/m3)	CUV mín (\$/m3)	G prom (\$/m3)	T prom (\$/m3)	D prom (\$/m3)
<b>Valores Zona</b>		<b>\$3.918</b>	<b>\$1.475</b>	<b>\$954</b>	<b>\$775</b>	<b>\$509</b>
<b>ANTIOQUIA</b>	<b>Valores Departamento</b>	<b>\$3.338</b>	<b>\$1.475</b>	<b>\$901</b>	<b>\$581</b>	<b>\$386</b>
	Cisneros	\$1.631	\$1.475	\$876	\$552	\$60
	Amaga	\$1.676	\$1.517	\$876	\$552	\$98
	Yarumal	\$1.696	\$1.536	\$876	\$552	\$116
	Guatapé y Peñol	\$1.700	\$1.540	\$876	\$552	\$120
	Puerto Berrío	\$1.708	\$1.550	\$876	\$552	\$129
	Ciudad Bolívar	\$1.725	\$1.565	\$876	\$552	\$143
	Santa Fe de Antioquia	\$1.726	\$1.566	\$876	\$552	\$144
	San Roque	\$1.728	\$1.568	\$876	\$552	\$146
	Andes	\$3.338	\$3.218	\$1.346	\$1.646	\$178
	Abejorral, Antioquia, Apartado, Concepción, Frontino, Ituango, La Ceja, La Unión Antioquia, Maceo, Retiro, Sonsón, Turbo y Chigorodó, El Bagre	\$2.106	\$1.939	\$876	\$552	\$495
	Bolívar - Sucre - Córdoba, Córdoba-Antioquia Occidente	\$1.789	\$1.774	\$889	\$179	\$669
Puerto Triunfo Y Norcasia	\$2.844	\$2.553	\$996	\$943	\$734	
<b>BOGOTÁ, D.C.</b>	Bogotá-Centro Cundinamarca	\$2.070	\$1.762	\$903	\$680	\$284
<b>CUNDINAMARCA</b>	<b>Valores Departamento</b>	<b>\$3.918</b>	<b>\$1.610</b>	<b>\$1.062</b>	<b>\$838</b>	<b>\$678</b>
	Caparrapí	\$3.601	\$3.567	\$1.408	\$1.412	\$656
	Choachí	\$2.718	\$2.386	\$868	\$910	\$666
	Cundinamarca Sur, Icononzo-Arbeláez, Suarez	\$2.844	\$2.553	\$996	\$943	\$734
	El Rosal	\$1.774	\$1.610	\$884	\$457	\$382
	Gachalá	\$3.400	\$3.371	\$1.403	\$1.129	\$664
	Guaduas	\$2.965	\$2.553	\$1.048	\$1.111	\$599



Departamento	Mercado	CUv máx (\$/m3)	CUv mín (\$/m3)	G prom (\$/m3)	T prom (\$/m3)	D prom (\$/m3)
	La Calera	\$2.155	\$1.748	\$846	\$610	\$359
	LA MESA Y ANOLAIMA	\$2.186	\$2.032	\$847	\$609	\$514
	Macheta	\$3.918	\$3.893	\$1.410	\$1.068	\$1.337
	Meta-Cundinamarca Este	\$2.189	\$2.091	\$871	\$747	\$564
	Quipile	\$2.994	\$2.553	\$1.049	\$1.122	\$599
	Sesquilé	\$2.826	\$2.400	\$1.219	\$399	\$919
	Yacopí	\$3.404	\$3.372	\$1.403	\$1.145	\$741
<b>META</b>	<b>Valores Departamento</b>	<b>\$2.527</b>	<b>\$1.744</b>	<b>\$871</b>	<b>\$1.041</b>	<b>\$375</b>
	Cabuyaro	\$2.527	\$2.436	\$871	\$1.182	\$590
	Cubaral	\$1.898	\$1.798	\$871	\$802	\$266
	El Castillo	\$2.178	\$2.131	\$871	\$870	\$471
	El Dorado	\$1.999	\$1.956	\$871	\$788	\$445
	Puerto Concordia	\$2.460	\$2.382	\$871	\$1.510	\$422
	Puerto Gaitán	\$2.464	\$2.389	\$871	\$1.390	\$235
	Puerto Lleras	\$1.915	\$1.814	\$871	\$870	\$242
	Puerto Rico	\$2.204	\$2.114	\$871	\$1.204	\$302
	San Carlos de Guaroa	\$2.374	\$2.266	\$871	\$1.079	\$455
San Juan de Arama	\$1.832	\$1.744	\$871	\$717	\$320	
<b>TOLIMA</b>	ASE - Centro y Tolima, Cajamarca, Carmen de Apicalá, Dolores, Huila-Tolima-Cundinamarca, Melgar, San Antonio	\$2.844	\$2.553	\$996	\$943	\$734
<b>HUILA</b>	<b>Valores Departamento</b>	<b>\$3.875</b>	<b>\$2.937</b>	<b>\$767</b>	<b>\$2.168</b>	<b>\$407</b>
	Pitalito y Timaná	\$3.110	\$2.937	\$767	\$1.786	\$420
	San Agustín	\$3.875	\$3.713	\$767	\$2.569	\$401
	Sur Huila	\$3.614	\$3.215	\$767	\$2.165	\$406

Fuente: SUI – SSPD

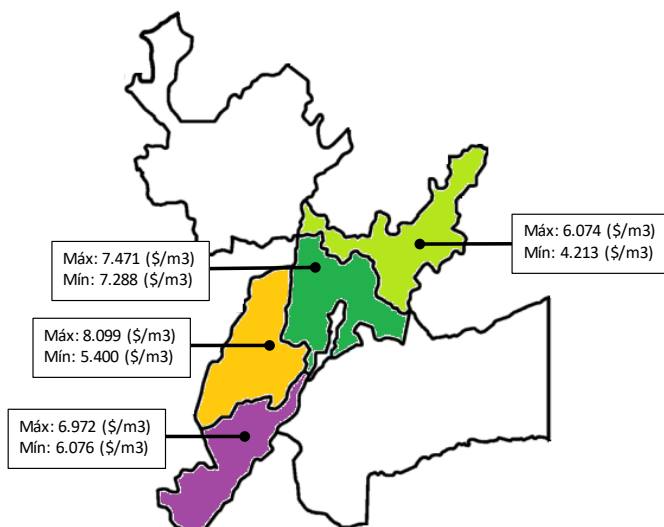
En la zona central el Costo Unitario de Prestación del Servicio – CUv aplicado en el segundo trimestre de 2020, presenta variaciones importantes entre un departamento y otro, tal como se observa en la tabla 10, de esta información es importante resaltar:

- El valor más alto del Costo Unitario de Prestación del Servicio – CUv se encontró en el Mercado de Macheta – Cundinamarca, mientras el costo más bajo, se encontró en el Mercado Amagá – Antioquia afectado cada uno por el costo correspondiente de distribución (D).
- En el Mercado de Andes – Antioquia encontramos el valor más alto del componente de suministro (G).
- Por otro lado, en el Mercado Bolívar - Sucre – Córdoba y Córdoba-Antioquia Occidente en el departamento de Antioquia, encontramos el valor más bajo del componente de transporte (T).
- En cuanto al componente de distribución (D), el valor más bajo se presentó en el Mercado Cisneros – Antioquia.



### 4.4.3. Zona Central GLP

Gráfico 11. Zona Central - CUv GLP por redes



Fuente: SUI – SSPD

Tabla 11. Zona Central – CUv GLP por redes

Departamento	Mercado	CUv máx (\$/m3)	CUv min (\$/m3)	G prom (\$/m3)	T prom (\$/m3)	D prom (\$/m3)
<b>Valores Zona</b>		<b>\$8.099</b>	<b>\$4.213</b>	<b>\$3.698</b>	<b>\$680</b>	<b>\$1.930</b>
<b>BOYACA</b>	<b>Valores Departamento</b>	<b>\$6.074</b>	<b>\$4.213</b>	<b>\$2.555</b>	<b>\$1.096</b>	<b>\$1.670</b>
	Paz del Río	\$5.030	\$4.213	\$2.025	\$1.257	\$1.337
	Tasco	\$5.241	\$4.438	\$2.013	\$1.233	\$1.612
	Tipacoque - GLP	\$5.634	\$4.988	\$1.545	\$1.613	\$2.038
	Viracachá	\$6.074	\$5.914	\$4.300	\$455	\$1.816
<b>CUNDINAMARCA</b>	Cabrera GLP	\$7.471	\$7.288	\$3.871	\$377	\$2.964
<b>TOLIMA</b>	<b>Valores Departamento</b>	<b>\$8.099</b>	<b>\$5.400</b>	<b>\$4.246</b>	<b>\$513</b>	<b>\$1.919</b>
	Alpujarra	\$6.561	\$6.561	\$3.622	\$1.049	\$1.722
	Anzoátegui GLP	\$6.744	\$6.611	\$3.825	\$433	\$2.459
	ASE - Centro y Tolima	\$5.417	\$5.417	\$3.653	\$784	\$814
	Ataco y Planadas	\$6.981	\$6.255	\$4.793	\$389	\$1.330
	Coyaima	\$7.419	\$7.419	\$3.746	\$1.038	\$2.457
	Natagaima (veredas)	\$7.945	\$7.697	\$4.541	\$305	\$2.752
	Rioblanco	\$6.714	\$6.714	\$4.072	\$1.132	\$1.315
	Roncesvalles	\$8.099	\$7.780	\$4.344	\$480	\$3.005
	Rovira	\$5.441	\$5.400	\$3.814	\$433	\$1.094
<b>HUILA</b>	<b>Valores Departamento</b>	<b>\$6.972</b>	<b>\$6.076</b>	<b>\$1.052</b>	<b>\$3.475</b>	<b>\$1.974</b>
	Acevedo GLP	\$6.466	\$6.371	\$1.052	\$3.475	\$1.830
	Elías GLP	\$6.972	\$6.901	\$1.052	\$3.475	\$2.336
	Iquira GLP	\$6.267	\$6.164	\$1.052	\$3.475	\$1.630
	Isnos GLP	\$6.549	\$6.459	\$1.052	\$3.475	\$1.912
	La Argentina	\$6.494	\$6.402	\$1.052	\$3.475	\$1.857
	NATAGA Y COLOMBIA	\$6.633	\$6.076	\$1.052	\$3.475	\$1.776
	Oporapa GLP	\$6.955	\$6.883	\$1.052	\$3.475	\$2.319
	Palestina-Saladoblanco	\$6.919	\$6.509	\$1.052	\$3.475	\$2.130
Santa María GLP	\$6.656	\$6.571	\$1.052	\$3.475	\$2.020	

Fuente: SUI – SSPD



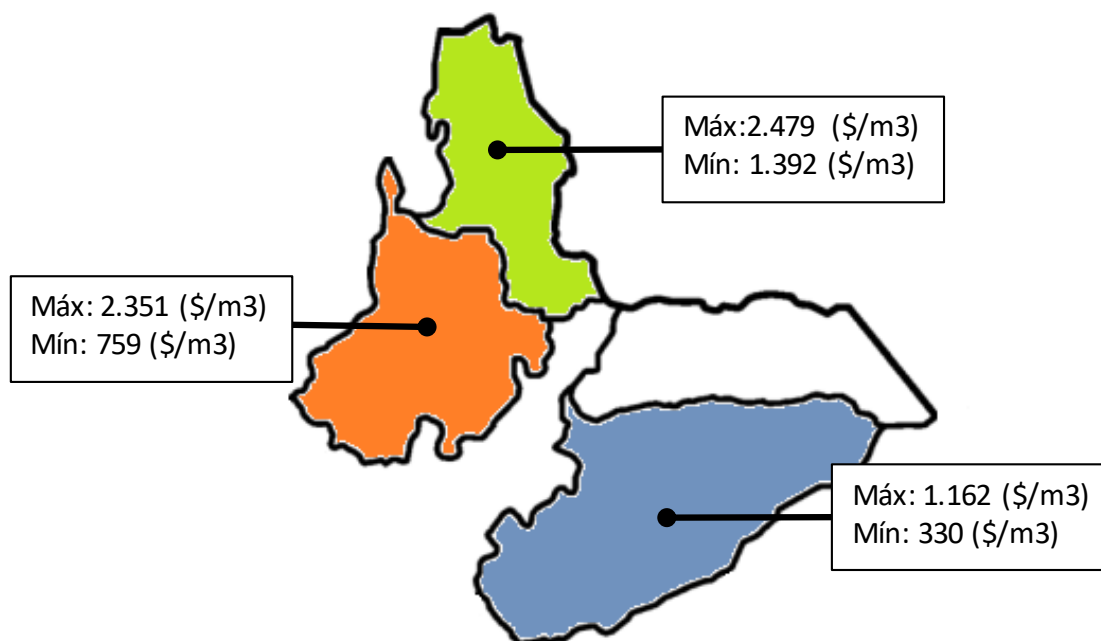
De los datos consolidados para la Zona Central como se muestra en la tabla 11, se hacen las siguientes observaciones:

- El mercado de Roncesvalles presenta el valor de CUV más alto de la zona, debido principalmente a los altos costos de las componentes de suministro (G) y distribución (D), a pesar del bajo costo de transporte (T) del mercado.
- El mercado ASE – Centro y Tolima presenta los valores más bajos de transporte (T) y distribución (D), sin embargo presenta un valor de suministro (G) cercado al promedio de la zona, lo que hace que los beneficios de los bajos valores de T y D no se vean reflejados de mejor manera en el CUV.

## 4.5. ZONA ORIENTE

### 4.5.1. Zona Oriente GN

Gráfico 12. Zona Oriente – CUV GN



Fuente: SUI - SSPD





Tabla 12. Zona Oriente – CUv GN

Departamento	Mercado	CUv máx (\$/m3)	CUv min (\$/m3)	G prom (\$/m3)	T prom (\$/m3)	D prom (\$/m3)
<b>Valores Zona</b>		<b>\$2.479</b>	<b>\$330</b>	<b>\$857</b>	<b>\$250</b>	<b>\$371</b>
<b>CASANARE</b>	<b>Valores Departamento</b>	<b>\$1.162</b>	<b>\$330</b>	<b>\$450</b>	<b>\$81</b>	<b>\$143</b>
	Casanare Norte-Centro	\$412	\$412	\$189	\$51	\$140
	Casanare Sur	\$1.162	\$707	\$685	\$102	\$105
	Tauramena	\$1.069	\$975	\$878	\$95	\$59
	Yopal	\$576	\$330	\$133	\$68	\$225
<b>NORTE DE SANTANDER</b>	<b>Valores Departamento</b>	<b>\$2.479</b>	<b>\$1.392</b>	<b>\$972</b>	<b>\$206</b>	<b>\$720</b>
	Cesar-Magdalena-Norte Santander	\$1.880	\$1.392	\$886	\$230	\$515
	Norte de Santander, Pamplona	\$2.479	\$2.229	\$1.022	\$285	\$988
	Tibú	\$1.865	\$1.754	\$1.043	\$0	\$594
<b>SANTANDER</b>	<b>Valores Departamento</b>	<b>\$2.351</b>	<b>\$759</b>	<b>\$950</b>	<b>\$311</b>	<b>\$352</b>
	Aguada	\$2.348	\$2.215	\$850	\$475	\$783
	El Carmen de Chucurí	\$1.890	\$1.772	\$1.240	\$19	\$481
	El Peñón	\$2.001	\$1.871	\$850	\$475	\$481
	Floridablanca	\$1.875	\$1.395	\$680	\$568	\$307
	Guavatá	\$2.060	\$1.847	\$1.175	\$209	\$437
	Güepsa	\$1.971	\$1.715	\$1.119	\$199	\$404
	La Paz	\$1.979	\$1.850	\$850	\$475	\$462
	La Tigra - Rionegro	\$858	\$795	\$729	\$0	\$112
	Rionegro GLP	\$1.711	\$1.383	\$1.107	\$244	\$112
	SAN BENITO	\$2.351	\$2.091	\$1.119	\$199	\$734
	San Vicente de Chucurí	\$1.527	\$1.405	\$1.240	\$19	\$143
	Santander-Sur Bolívar	\$1.869	\$759	\$601	\$380	\$325
	Suaita	\$2.240	\$2.048	\$1.399	\$249	\$381
	Vélez	\$2.168	\$1.687	\$1.140	\$488	\$241
	Vizcaíña-San Vicente de Chucurí	\$1.361	\$1.254	\$1.240	\$0	\$74
Zona Veredal Bucaramanga	\$1.479	\$1.454	\$646	\$413	\$375	

Fuente: SUI – SSPD

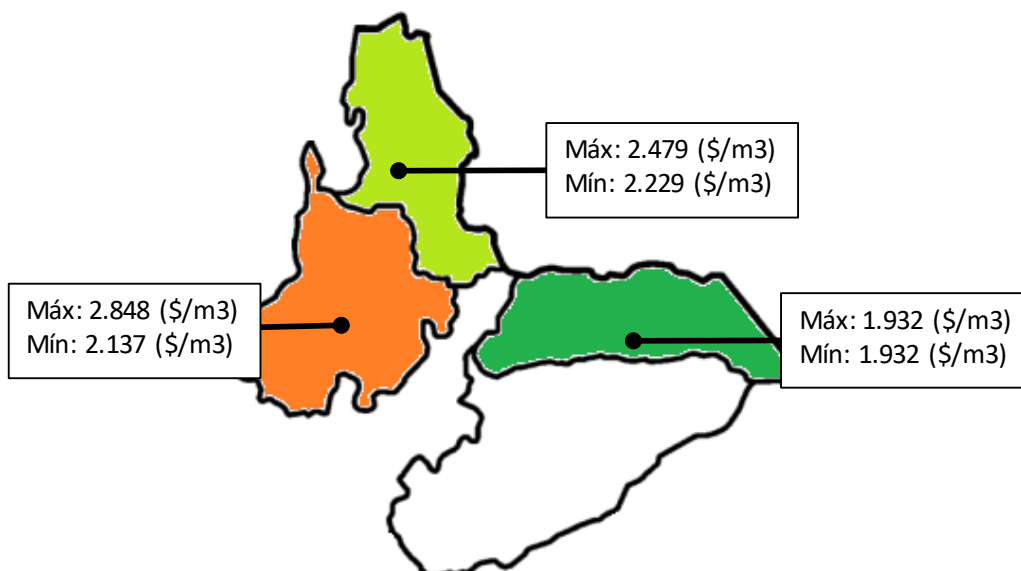
De los datos consolidados para la Zona Oriente, como se muestra en la tabla 12, se hacen las siguientes observaciones:

- El valor máximo del costo unitario variable de prestación del servicio – CUv de esta zona, se presentó en los Mercados Norte de Santander y Pamplona - Departamento Norte de Santander y, el valor mínimo se presentó en el Mercado de Yopal – Casanare.
- En el Mercado de Yopal – Departamento de Casanare, se presentó el valor promedio más bajo del componente de suministro (G), mientras que el valor más alto de este componente, se presentó en el Mercado de Vélez – Departamento de Santander.
- En cuanto al componente de transporte (T) en esta zona, en varios mercados se ha reportado costo cero (\$0), tal como se presentó en el Mercado de Tibú – Norte de Santander, en el Mercado de La Tigra – Rionegro – Santander y en el Mercado Vizcaíña-San Vicente de Chucurí – Santander
- En el Mercado Norte de Santander, Pamplona – Norte de Santander, se presentó el costo promedio más alto (considerablemente más alto) del componente de Distribución (D).



#### 4.5.2. Zona Oriente GNC

Gráfico 13. Zona Oriente - GNC



Fuente: SUI – SSPD

Tabla 13. Zona Oriente – CUv GNC

Departamento	Mercado	CUv máx (\$/m3)	CUv mín (\$/m3)	G prom (\$/m3)	T prom (\$/m3)	D prom (\$/m3)
<b>Valores Zona</b>		<b>\$2.848</b>	<b>\$1.932</b>	<b>\$826</b>	<b>\$660</b>	<b>\$737</b>
<b>ARAUCA</b>	Arauca	\$1.932	\$1.932	\$511	\$590	\$653
<b>NORTE DE SANTANDER</b>	<b>Valores Departamento</b>	<b>\$2.479</b>	<b>\$2.229</b>	<b>\$1.015</b>	<b>\$282</b>	<b>\$985</b>
	El Zulia, Tibú	\$2.479	\$2.229	\$1.022	\$285	\$988
	Gramalote	\$2.229	\$2.229	\$969	\$260	\$968
<b>SANTANDER</b>	<b>Valores Departamento</b>	<b>\$2.848</b>	<b>\$2.137</b>	<b>\$795</b>	<b>\$899</b>	<b>\$614</b>
	San Gil	\$2.505	\$2.158	\$796	\$899	\$501
	Santander Oriente	\$2.470	\$2.137	\$795	\$899	\$499
	Socorro	\$2.616	\$2.258	\$795	\$899	\$583
	Valle de San José	\$2.848	\$2.506	\$795	\$899	\$873

Fuente: SUI – SSPD

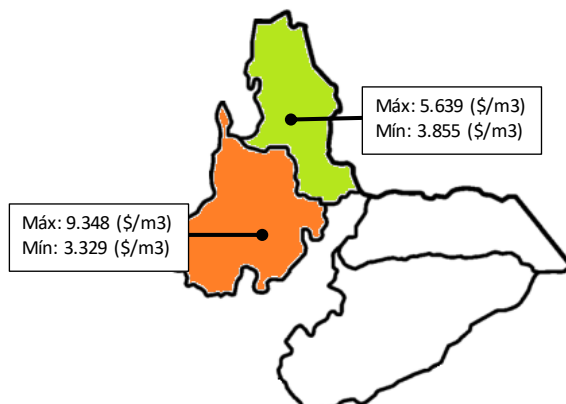
En este caso, encontramos en la zona el siguiente compartimiento:

- El valor más alto del Costo Unitario de Prestación del Servicio – CUv, se presentó en el Mercado Valle de San José – Santander, mientras que el más bajo se encontró en el Mercado Arauca ubicado en el Departamento de Arauca. De igual manera en este Mercado se encontró el valor más bajo del componente de suministro (G).
- En cuanto al valor más bajo del componente de transporte (T), se encontró en el Mercado El Zulia, Tibú – Norte de Santander.
- En cuanto al componente de distribución (D), el valor más bajo se encontró en el Mercado Santander Oriente – Santander.



### 4.5.3. Zona Oriente GLP

Gráfico 14. Zona Oriente - CUv GLP por redes



Fuente: SUI – SSPD

Tabla 14. Zona Oriente – CUv GLP por redes

Departamento	Mercado	CUv máx (\$/m3)	CUv mín (\$/m3)	G prom (\$/m3)	T prom (\$/m3)	D prom (\$/m3)
<b>Valores Zona</b>		<b>\$9.348</b>	<b>\$3.329</b>	<b>\$2.883</b>	<b>\$1.239</b>	<b>\$1.415</b>
<b>NORTE DE SANTANDER</b>	<b>Valores Departamento</b>	<b>\$5.639</b>	<b>\$3.855</b>	<b>\$1.809</b>	<b>\$2.016</b>	<b>\$649</b>
	El Zulia	\$4.309	\$3.873	\$2.097	\$1.758	\$221
	Abrego	\$4.072	\$3.855	\$1.631	\$2.092	\$323
	Cesar-Magdalena-Norte Santander	\$5.639	\$5.142	\$1.699	\$2.198	\$1.402
<b>SANTANDER</b>	<b>Valores Departamento</b>	<b>\$9.348</b>	<b>\$3.329</b>	<b>\$2.975</b>	<b>\$1.172</b>	<b>\$1.480</b>
	Aratocha -GLP	\$7.178	\$6.941	\$4.850	\$480	\$2.266
	Barichara	\$4.339	\$4.194	\$1.428	\$2.030	\$935
	Betulia GLP	\$4.939	\$4.869	\$1.652	\$2.161	\$943
	Capitanejo - GLP	\$6.817	\$6.711	\$4.126	\$804	\$1.644
	Cerrito - GLP	\$4.685	\$4.211	\$1.468	\$1.613	\$1.255
	Charalá GLP	\$4.772	\$3.329	\$1.585	\$1.272	\$1.245
	Chima	\$7.602	\$7.475	\$4.648	\$795	\$2.452
	Cimitarra GLP	\$5.822	\$5.756	\$4.302	\$824	\$464
	Contratación - GLP	\$7.063	\$7.025	\$4.654	\$961	\$1.960
	El Playón-GLP	\$4.783	\$4.434	\$1.729	\$2.003	\$853
	Guaca - GLP	\$6.346	\$6.214	\$4.786	\$504	\$1.728
	Guacamayo	\$9.348	\$9.106	\$3.877	\$996	\$4.131
	Guadalupe - GLP	\$6.294	\$6.016	\$4.488	\$867	\$1.379
	Landázuri	\$6.361	\$6.296	\$4.279	\$737	\$1.116
	Los Santos	\$7.464	\$7.143	\$4.855	\$433	\$2.189
	Málaga	\$4.971	\$4.756	\$1.688	\$2.094	\$1.247
	Matanza	\$5.989	\$5.573	\$1.596	\$2.183	\$1.844
	Mogotes - GLP	\$6.143	\$3.975	\$3.223	\$1.038	\$1.275
	Oiba - GLP	\$6.781	\$3.798	\$3.216	\$987	\$1.365
	Rionegro GLP	\$5.641	\$3.552	\$1.698	\$1.333	\$1.279
	San Andrés - GLP	\$6.140	\$6.034	\$4.725	\$733	\$1.213
	San Gil GLP	\$4.785	\$3.364	\$1.697	\$1.321	\$1.242
	Santa Bárbara - GLP	\$6.755	\$6.492	\$4.929	\$441	\$1.860
	Santander Oriente GLP	\$4.040	\$3.394	\$1.302	\$1.139	\$1.242
	Santander-Sur Bolívar GLP	\$5.353	\$3.950	\$2.267	\$1.283	\$988
	Simacota - GLP	\$7.148	\$6.995	\$4.650	\$558	\$1.828
	Socorro	\$4.975	\$4.779	\$1.914	\$1.404	\$1.453
Valle de San José - GLP	\$7.460	\$7.152	\$4.648	\$590	\$2.373	
Zapatoca	\$4.125	\$3.791	\$1.664	\$2.047	\$412	

Fuente: SUI – SSPD



En esta zona del país se encuentra el mayor productor de GLP que está ubicado en Barrancabermeja - Santander, por lo cual se encuentran aquí los mercados con menores costos del país en esta modalidad de combustible, ya que la cercanía a la fuente de producción implica un valor de transporte (T) más bajo.

De los datos consolidados para la Zona Oriente como se muestra en la tabla 14, se hacen las siguientes observaciones:

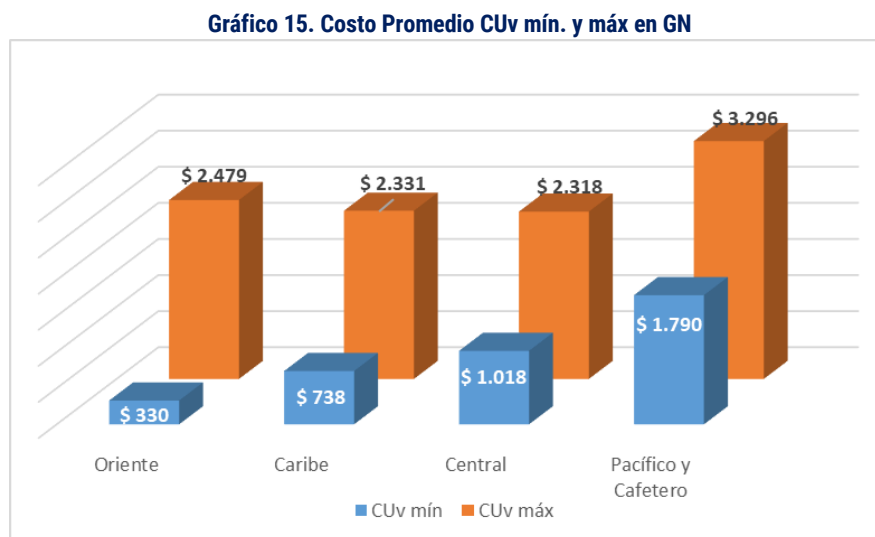
- El mercado de Guacamayo en el departamento de Santander presenta el mayor costo de CUv del país, debido al alto costo de suministro (G) y al alto costo de distribución (D) que tiene dicho mercado.
- En el departamento de Santander es uno de los departamentos con mayor número de mercados del país, así mismo con mayor número de empresas prestadoras de servicio en el país.

#### 4.6. Análisis del CUv por promedios en cada zona

##### 4.6.1. Costo Promedio CUv mín. y máx en GN

En el gráfico 15, la zona oriente y caribe presentan los menores costos promedio de CUv a nivel de país, esto debido a su cercanía con los principales campos de producción de gas del país, que proveen gas natural, lo que implica unos menores costos de transporte.

Aquí se puede ver que la Zona Pacífico y Eje Cafetero presentan los mayores costos promedio de CUv a nivel nacional, ocasionado por un requerimiento de mayores tramos de transporte, lo cual implica un incremento en el costo de esta variable.



Fuente: Propia – SSPD

##### 4.6.2. Costo Promedio CUv mín. y máx en GNC

En igual sentido a lo ocurrido en la modalidad de prestación de servicio GN, la zona caribe presenta los menores costos promedio de CUv a nivel de país, esto debido a su cercanía con los principales campos de producción de gas del país que proveen gas natural, lo que implica unos menores costos de transporte.

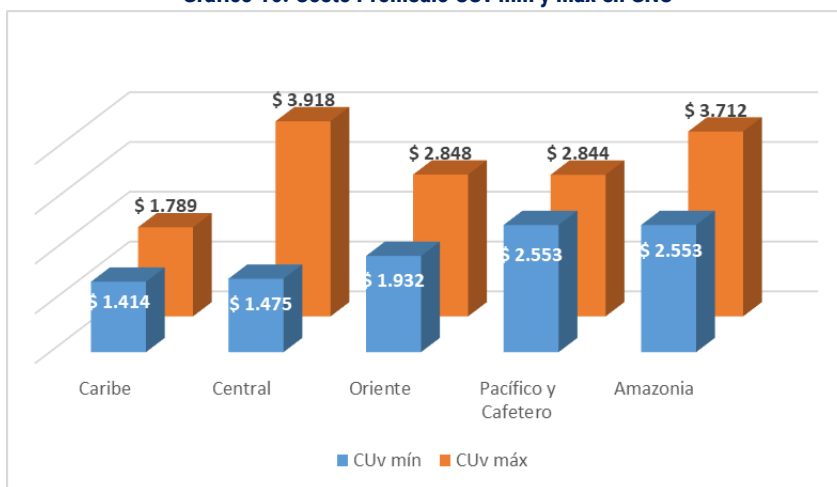


En este análisis es importante mencionar que el GNC en la zona oriente cuenta con unos costos cercanos al promedio, debido a que tiene presencia en pocos municipios, lo cual implica unos mayores costos en distribución del servicio.

Es de resaltar que en las Zonas Central, Pacífico y Eje Cafetero, las empresas que prestan el servicio en estos sectores agrupan muchos municipios en una misma estructura de costos, lo que le permite mejorar el precio final para todos sus usuarios.

De modo opuesto, la zona Amazonía presenta los mayores costos promedio de CUv a nivel nacional, ocasionado por un requerimiento de mayores tramos de transporte, lo cual implica la aplicación de una tarifa más alta.

**Gráfico 16. Costo Promedio CUv mín y máx en GNC**

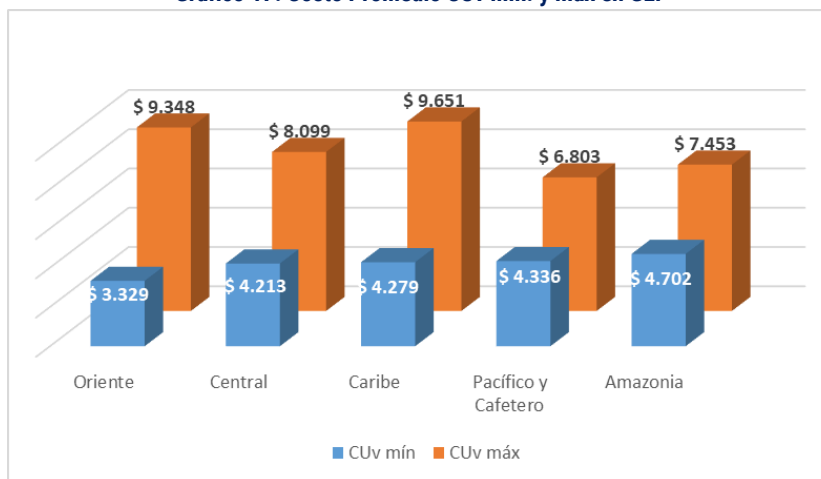


Fuente: Propia – SSPD

#### 4.6.3. Costo Promedio CUv mín. y máx en GLP

Así, finalmente se presenta el gráfico 17 con el costo promedio máximo y mínimo de GLP en las zonas del país, donde se evidencia que la zona con menores costos es Oriente, mientras que las otras zonas del país tienen a tener unos valores mínimos cercanos.

**Gráfico 17. Costo Promedio CUv mín. y máx en GLP**



Fuente: SUI – SSPD



#### 4.6.4. Análisis comparativo de las modalidades de prestación de servicio por zonas y tipo de gas

Con la información presentada de valores promedios por zonas, es posible observar que la modalidad de combustible de mayor CUV es GLP en todas las zonas del país. También se puede encontrar que la zona Caribe es la zona del país que cuenta con menores costos de CUV en la modalidad GN y GNC principalmente por su cercanía a uno de los principales campos de producción de gas del país, y donde se encuentra un menor valor promedio de CUV en GNC debido a la mayor agrupación de municipios por parte del prestador del servicio, y una menor diferencia entre las tarifas de esta modalidad.

Por otra parte, y como se mencionó en el respectivo capítulo, en la Zona Oriente se encuentra el mayor productor de GLP que está ubicado en Barrancabermeja - Santander, por lo cual se encuentran allí los mercados con menores costos del país en esta modalidad de combustible, ya que en muchos casos la cercanía a la fuente de producción implica un valor de transporte (T) más bajo.

Finalmente, se evidencia que los comportamientos encontrados GN y GNC cuyos CUV son menores a medida que están más cerca a los principales campos de producción de gas del país, no aplican en todos los casos para la modalidad de GLP debido principalmente a la posibilidad de libertad vigilada para la compra de este gas combustible como se mencionó en su respectivo capítulo.

#### 4.7. Costo Unitario Variable CUV para usuarios diferentes a residencial

Para los usuarios cuyo uso del gas combustible es diferente al uso residencial, se pueden presentar diferencias en los CUV según el volumen de consumo del usuario. Para estos casos la regulación define rangos de consumo los cuales a mayor consumo representa un menor costo en la componente de Distribución (D). Así mismo, la regulación permite que los usuarios cuyo consumo sea mayor a 100 kpcd puedan identificarse como Usuarios No Regulados y puedan negociar directamente las componentes de suministro (G) y transporte (T).

En el caso de este boletín y debido a la facilidad de trazabilidad de información que solo permite el componente de Distribución (D) al ser un componente regulado, se presenta en el Anexo 3 la información de los diferentes CUV y tarifas de distribución según los rangos definidos para cada mercado donde aplica esta posibilidad.

## 5. SUBSIDIOS Y CONTRIBUCIONES

Conforme a las definiciones contenidas en la Ley 142 de 1994, en el artículo 14 numeral 19, subsidio es: *"Diferencia entre lo que se paga por un bien o servicio, y el costo de éste, cuando tal costo es mayor al pago que se recibe"*.

El marco regulatorio vigente establece el otorgamiento de subsidios para usuarios residenciales de estratos 1 y 2, mientras que los usuarios residenciales de estrato 5 y 6 deben pagar una contribución<sup>6</sup> equivalente al 20%, que se calcula sobre el valor del consumo más el cargo fijo facturado en el periodo correspondiente, el pago de contribución va destinado a cubrir parte de los subsidios mencionados

<sup>6</sup> Resolución CREG 124 de 1996, establece: ARTÍCULO 1o. FACTOR DE CONTRIBUCION USUARIOS RESIDENCIALES DE ESTRATOS 5 Y 6. A partir del 1o. de enero de 2001 el factor de contribución que deberán sufragar los usuarios residenciales de estratos 5 y 6, será del veinte por ciento (20%) sobre el valor del servicio. De acuerdo con la ley, los usuarios de estrato 4 no están sujetos a esta contribución.



anteriormente. De esta manera, y bajo lo indicado en la Resolución CREG 186 de 2010 y aquellas que la modifican, adicionan y/o aclaran, los subsidios se aplican al costo variable, hasta máximo el consumo de subsistencia, el cual se describe a continuación:

**Tabla 15. Consumo de subsistencia según el tipo de combustible**

	Consumo de Subsistencia	Resolución aprobatoria
GN - GNC	20 m3	Res. CREG 057 de 1996
GLP	7,26 m3	Res. UPME 129 de 2007

Fuente: SUI – SSPD

Así las cosas, el porcentaje de subsidio que se debe aplicar al consumo de subsistencia en cada estrato, está definido en la Resolución CREG 186 de 2010 modificada por la Resolución CREG 186 de 2013<sup>7</sup>, tal como se describe a continuación:

- Límite de subsidio para estrato 1: hasta **60%**
- Límite de subsidio para estrato 2: hasta **50%**

Con base en la información reportada al SUI por las empresas Distribuidoras – Comercializadoras de gas combustible por redes, en el Anexo 4 se muestra el detalle del valor de subsidio y contribución por empresa y mercado del segundo trimestre de 2020.

## Anexo 1. Empresas Prestadoras del Servicio por Departamento

En este anexo se presenta un consolidado de las empresas prestadoras de servicio en cada uno de los 28 departamentos donde hay servicio de gas combustible por redes, según la modalidad de gas comercializado.

	GN	GNC	GLP
<b>Antioquia</b>	ALCANOS DE COLOMBIA	ALCANOS DE COLOMBIA	JADAPE
	EMPRESAS PÚBLICAS DE MEDELLIN	EMPRESAS PÚBLICAS DE MEDELLIN	-
	GAS NATURAL DEL ORIENTE	PROMOTORA DE SERVICIOS PÚBLICOS	-
	HEGA	SURTIDORA DE GAS DEL CARIBE	-
<b>Arauca</b>	-	KEOPS Y ASOCIADOS	-
<b>Atlántico</b>	GASES DEL CARIBE	-	-
<b>Bogotá, D. C.</b>	GAS NATURAL	REDEGAS DOMICILIARIO	-
<b>Bolívar</b>	GAS NATURAL DEL ORIENTE	SURTIDORA DE GAS DEL CARIBE	PROMOTORA DE SERVICIOS PÚBLICOS
	GASES DEL CARIBE	-	-
	HEGA	-	-
<b>Boyacá</b>	EMPRESA DE ENERGIA DE CASANARE	GASES DEL SUR DE SANTANDER	GASES DEL SUR DE SANTANDER
	ENERCER	ALCANOS DE COLOMBIA	DISTICON
	GAS NATURAL CUNDIBOYACENSE	-	HEGA
	GASES DEL SUR DE SANTANDER	-	REDNOVA
	INGENIERÍA Y SERVICIOS	-	-
<b>Caldas</b>	MADIGAS INGENIEROS	-	-
	EFIGAS GAS NATURAL	ALCANOS DE COLOMBIA	-
	PROMOTORA DE SERVICIOS PÚBLICOS	-	-
<b>Caquetá</b>	-	ALCANOS DE COLOMBIA	COLOMBIANA DE SERVICIOS PÚBLICOS SOSTENIBLES

<sup>7</sup> Modificada por la Resolución 198 de 2019, 'por la cual se da cumplimiento a lo establecido en el artículo 297 de la Ley 1955 de 2019, en relación con la aplicación de los subsidios a los usuarios de estratos 1 y 2 de los servicios de energía eléctrica y gas combustible por redes de tubería'.



	GN	GNC	GLP
	-		REDNOVA
<b>Casanare</b>	EMPRESA DE ENERGIA DE CASANARE	-	-
	GASES DEL CUSIANA	-	-
<b>Cauca</b>	GASES DE OCCIDENTE	ALCANOS DE COLOMBIA	SURCOLOMBIANA DE GAS
<b>Cesar</b>	GAS NATURAL DEL CESAR	-	HEGA
	GASES DEL CARIBE	-	PROMOTORA DE SERVICIOS PÚBLICOS
	METROGAS DE COLOMBIA	-	-
<b>Chocó</b>	-		REDNOVA
<b>Córdoba</b>	-	SURTIDORA DE GAS DEL CARIBE	-
<b>Cundinamarca</b>	GAS NATURAL CUNDIBOYACENSE	ALCANOS DE COLOMBIA	ENERGY GAS
	GAS NATURAL	ENERGY GAS	KEOPS Y ASOCIADOS
	GASES DEL LLANO	G8 PROYECTOS ENERGETICOS	REDNOVA
	GLOBAL, REDES Y OBRAS	GAS NATURAL	-
	INGENIERÍA Y SERVICIOS	KEOPS Y ASOCIADOS	-
	MADIGAS INGENIEROS	REDEGAS DOMICILIARIO	-
	-	VIDA GAS POR NATURALEZA	-
<b>Guaviare</b>	-	GASES DEL LLANO	-
<b>Huila</b>	SERVICIOS PUBLICOS Y GAS	ALCANOS DE COLOMBIA	SURCOLOMBIANA DE GAS
	-	SURCOLOMBIANA DE GAS	-
<b>La Guajira</b>	GASES DE LA GUAJIRA	-	-
<b>Magdalena</b>	GAS NATURAL DEL CESAR	SURTIDORA DE GAS DEL CARIBE	-
	GASES DEL CARIBE	-	-
<b>Meta</b>	GASES DEL LLANO	GASES DEL LLANO	-
	MADIGAS INGENIEROS	-	-
<b>Nariño</b>	-	ALCANOS DE COLOMBIA	INGENIERÍA Y SERVICIOS
<b>Norte de Santander</b>	GASES DEL ORIENTE	GASES DEL ORIENTE	PROMOTORA DE SERVICIOS PÚBLICOS
	METROGAS DE COLOMBIA	-	-
<b>Putumayo</b>	-	SURCOLOMBIANA DE GAS	INGENIERÍA Y SERVICIOS
<b>Quindío</b>	EFIGAS GAS NATURAL	-	EMPRESAS PÚBLICAS DEL QUINDIO
<b>Risaralda</b>	EFIGAS GAS NATURAL	-	-
<b>Santander</b>	GAS NATURAL CUNDIBOYACENSE	METROGAS DE COLOMBIA	GASES DEL SUR DE SANTANDER
	GAS NATURAL DEL ORIENTE	-	HEGA
	GASES DEL SUR DE SANTANDER	-	NACIONAL DE SERVICIOS PÚBLICOS DOMICILIARIOS
	HEGA	-	NORTESANTANDEREANA DE GAS
	METROGAS DE COLOMBIA	-	PROMOTORA DE SERVICIOS PÚBLICOS
	NACIONAL DE SERVICIOS PÚBLICOS DOMICILIARIOS	-	PROYECTOS DE INGENIERIA Y COMERCIALIZACION DE GAS
	PROMESA	-	REDNOVA
<b>Sucre</b>	-	SURTIDORA DE GAS DEL CARIBE	-
<b>Tolima</b>	EMPRESA INTEGRAL DE SERVICIOS OP&S CONSTRUCCIONES	ALCANOS DE COLOMBIA	EMPRESA INTEGRAL DE SERVICIOS OP&S CONSTRUCCIONES
	SERVICIOS PUBLICOS INGENIERIA Y GAS	REDNOVA	PROVIGAS COLOMBIA
	SERVICIOS PUBLICOS Y GAS	-	REDNOVA
<b>Valle del Cauca</b>	GASES DE OCCIDENTE	-	EMPRESA INTEGRAL DE SERVICIOS OP&S CONSTRUCCIONES





## Anexo 2. Tabla de relación Municipios-Mercado

A continuación, se presenta una tabla que facilita la ubicación del nombre del mercado según el departamento y municipio. En este caso y por optimización de la información se presentan solo los mercados cuyo nombre sean diferente al del municipio.

Departamento	Municipio	Mercado	Zona
ANTIOQUIA	CACERES, TARAZA	Córdoba-Antioquia Occidente	CENTRAL
ANTIOQUIA	GUATAPE	Guatapé y Peñol	CENTRAL
ANTIOQUIA	BARBOSA, BELLO, COPACABANA, ENVIGADO, GIRARDOTA, ITAGUI, LA ESTRELLA, MEDELLIN, SABANETA, SONSON	Antioquia	CENTRAL
ANTIOQUIA	ARBOLETES, CAREPA, CHIGORODO, NECOCLI, TURBO	Turbo y Chigorodó	CENTRAL
ANTIOQUIA	DONMATIAS, ENTRERRIOS, SAN PEDRO DE LOS MILAGROS, SANTA ROSA DE OSOS, YARUMAL	Yarumal	CENTRAL
ANTIOQUIA	YONDO	Santander-Antioquia	CENTRAL
ANTIOQUIA	EL BAGRE, SAN JUAN DE URABA, SEGOVIA, ZARAGOZA	El Bagre	CENTRAL
ANTIOQUIA	AMALFI, CARACOLI, MACEO, SAN VICENTE FERRER, SANTO DOMINGO, YOLOMBO	Maceo	CENTRAL
ANTIOQUIA	SAN JERONIMO, SANTA FE DE ANTIOQUIA, SOPETRAN	Santa Fe de Antioquia	CENTRAL
ANTIOQUIA	CANASGORDAS, FREDONIA, FRONTINO, JARDIN, JERICO	Frontino	CENTRAL
ANTIOQUIA	CAUCASIA	Bolívar - Sucre - Córdoba	CENTRAL
ANTIOQUIA	ABEJORRAL, ANGELOPOLIS, BELMIRA, BETANIA, CARAMANTA, CAROLINA, COCORNA, GOMEZ PLATA, GRANADA, HISPANIA, MONTEBELLO, MUTATA, PUEBLORRICO, PUERTO NARE, SALGAR, SAN LUIS, SAN PEDRO DE URABA, SAN RAFAEL, TAMESIS, TARSO, TITIRIBI, URRAO, VALPARAISO, VENECIA	Abejorral	CENTRAL
ANTIOQUIA	PUERTO TRIUNFO	Puerto Triunfo Y Norcasia	CENTRAL
ANTIOQUIA	ITUANGO, LIBORINA, OLAYA, SAN ANDRES DE CUERQUIA, VALDIVIA	Ituango	CENTRAL
ANTIOQUIA	PUERTO BERRIO	Puerto Berrío	CENTRAL
ANTIOQUIA	EL SANTUARIO, GUARNE, MARINILLA	Antioquia Sur Oriente	CENTRAL
ANTIOQUIA	DABEIBA, REMEDIOS, SAN JOSE DE LA MONTANA, SAN ROQUE, VEGACHI, YALI	Abriaquí	CENTRAL
ANTIOQUIA	EL CARMEN DE VIBORAL	Carmen de Viboral	CENTRAL
ARAUCA	TAME	Arauca	ORIENTE
ATLANTICO	BARANOA, BARRANQUILLA, CAMPO DE LA CRUZ, CANDELARIA, GALAPA, JUAN DE ACOSTA, LURUACO, MALAMBO, MANATI, PALMAR DE VARELA, PIOJO, POLONUEVO, PONEDERA, PUERTO COLOMBIA, REPELON, SABANAGRANDE, SANTA LUCIA, SANTO TOMAS, SOLEDAD, SUAN, TUBARA, USIACURI	Atlántico-Magdalena-Cesar	CARIBE
BOGOTA, D.C.	BOGOTA, D.C.	Bogotá-Centro Cundinamarca	CENTRAL
BOLIVAR	CANTAGALLO, SAN PABLO	Santander-Sur Bolívar	CARIBE
BOLIVAR	MAHATES, ZAMBRANO	Zambrano, Mahates y Córdoba	CARIBE
BOLIVAR	ARROYOHONDO, SAN CRISTÓBAL	San Cristóbal	CARIBE
BOLIVAR	ACHI, ALTOS DEL ROSARIO, ARENAL, BARRANCO DE LOBA, HATILLO DE LOBA, MARGARITA, NOROSI, REGIDOR, RIO VIEJO, SAN FERNANDO, SAN JACINTO DEL CAUCA, SAN MARTIN DE LOBA, SIMITI	Achí	CARIBE
BOYACA	CIENEGA, JENESANO, RAMIRIQUI, TIBANA	Boyacá Centro	CENTRAL
BOYACA	NUEVO COLON, TURMEQUE, VENTAQUEMADA	Boyacá Centro Occidente	CENTRAL
BOYACA	GARAGOA, GUATEQUE, LA CAPILLA, SUTATENZA, TENZA	Garagoa	CENTRAL
BOYACA	PAZ DE RIO	PAZ DEL RIO	CENTRAL
BOYACA	BOYACA, CHIVATA, SIACHOQUE, SORACA, TOCA, VIRACACHA	Viracachá	CENTRAL
BOYACA	AQUITANIA, CUITIVA, FIRAVITOPA, IZA, PESCA, TOTA	Firavitoba	CENTRAL
BOYACA	BELÉN, BRICENO, CALDAS, CERINZA, CHIQUINQUIRA, COMBITA, CUCAITA, DUITAMA, FLORESTA, MOTAVITA, NOBSA, OICATA, PAIPA, RAQUIRA, SACHICA, SAMACA, SANTA ROSA DE VITERBO, SANTA SOFIA, SOGAMOSO, SORA, SUTAMARCHAN, TIBASOSA, TINJACA, TUNJA, TUNUNGUA, TUTA, VILLA DE LEYVA	ASE - Altiplano Cundiboyacense	CENTRAL
BOYACA	PUERTO BOYACA	ASE - Centro y Tolima	CENTRAL
BOYACA	COVARACHIA, TIPACOQUE	Tipacoque	CENTRAL
BOYACA	SAN JOSE DE PARE	Sur de Santander - Boyacá	CENTRAL



Departamento	Municipio	Mercado	Zona
BOYACA	CHISCAS, CHITA, EL COCUY, EL ESPINO, GUACAMAYAS, GUICAN, PANQUEBA, SAN MATEO, SOCOTA	Chiscas	CENTRAL
BOYACA	COPER, MARIPI, SAN PABLO DE BORBUR	COPER	CENTRAL
BOYACA	BERBEO, SAN EDUARDO, ZETAQUIRA	Boyacá Sur	CENTRAL
BOYACA	ALMEIDA, BUENAVISTA, GACHANTIVA, GUAYATA, MACANAL, RONDON, SOMONDOCO	Almeida	CENTRAL
BOYACA	CHINAVITA, PACHAVITA	Chinavita y Pachavita	CENTRAL
BOYACA	SAN LUIS DE GACENO	San Luis Gaceno	CENTRAL
CALDAS	AGUADAS, ANSERMA, ARANZAZU, BELALCAZAR, PACORA, RIOSUCIO, RISARALDA, SALAMINA, SAN JOSÉ, SUPIA, VITERBO	Caldas No Exclusivo	CAFETERO
CALDAS	MARQUETALIA, PENSILVANIA	MARQUETALIA Y PENSILVANIA	CAFETERO
CALDAS	CHINCHINA, MANIZALES, NEIRA, PALESTINA, VILLAMARIA	ASE - Caldas	CAFETERO
CALDAS	FILADELFIA, LA MERCED	Filadelfia	CAFETERO
CAQUETA	EL PAUJIL, SAN JOSE DEL FRAGUA	Paujil	AMAZONIA
CAQUETA	CURILLO	Curillo y Doncello	AMAZONIA
CASANARE	AGUAZUL, MONTERREY	Casanare Sur	ORIENTE
CASANARE	CHAMEZA, HATO COROZAL, LA SALINA, MANI, NUNCHIA, OROQUE, PAZ DE ARIPORO, PORE, RECETOR, SABANALARGA, SACAMA, SAN LUIS DE PALENQUE, TAMARA, TRINIDAD	Casanare Norte-Centro	ORIENTE
CAUCA	CALOTO, CORINTO, GUACHENÉ, MIRANDA, PADILLA	PADILLA	PACIFICO
CAUCA	CAJIBIO, EL TAMBO, PATIA, ROSAS, SILVIA, TIMBIO, TOTORO	Timbío	PACIFICO
CAUCA	INZA, PAEZ	Páez GLP	PACIFICO
CAUCA	PUERTO TEJADA, SANTANDER DE QUILICHAO, VILLA RICA	Cauca-Este	PACIFICO
CAUCA	PIENDAMO, POPAYAN	Popayán-Piendamó	PACIFICO
CESAR	AGUACHICA, AGUSTIN CODAZZI, BECERRIL, CHIRIGUANA, CURUMANI, GAMARRA, LA GLORIA, LA JAGUA DE IBIRICO, PAILITAS, PELAYA, SAN DIEGO, TAMALAMEQUE	Cesar-Magdalena-Norte Santander	CARIBE
CESAR	BOSCONIA, EL COPEY	Cesar-Magdalena	CARIBE
CESAR	SAN ALBERTO	Cesar-Magdalena-Norte Santander GLP	CARIBE
CHOCO	EL CARMEN DE ATRATO	Carmen de Atrato	PACIFICO
CORDOBA	CERETE, MONTERIA	Jaraquiel (Córdoba)	CARIBE
CUNDINAMARCA	AGUA DE DIOS, APULO, TOCAIMA	Cundinamarca Sur	CENTRAL
CUNDINAMARCA	CHOACHI, FOMEQUE, UBAQUE	Choachí	CENTRAL
CUNDINAMARCA	GUADUAS, LA VEGA, VILLETÁ	Guaduas	CENTRAL
CUNDINAMARCA	GUACHETA, LENGUAZAQUE	Guachetá y Lenguazaque	CENTRAL
CUNDINAMARCA	ANAPOIMA, ANOLAIMA, CACHIPAY, EL COLEGIO, LA MESA, VIOTA	LA MESA Y ANOLAIMA	CENTRAL
CUNDINAMARCA	CHOCONTA, GUASCA, GUATAVITA, SESQUILE, SUESCA, VILLAPINZON	Sesquilé	CENTRAL
CUNDINAMARCA	ALBAN, BITUIMA, CHAGUANI, GUAYABAL DE SIQUIMA, LA PENA, NIMAIMA, NOCAIMA, QUEBRADANEGRA, QUIPILE, SAN JUAN DE RIOSECO, SASAIMA, SUPATA, UTICA, VERGARA, VIANI	Quipile	CENTRAL
CUNDINAMARCA	BELTRAN, CABRERA, GUATAQUI, JERUSALEN, NARINO, NILO, PANDI, PASCA, PULI, SAN BERNARDO, TIBACUY	Suarez	CENTRAL
CUNDINAMARCA	CAPARRAPI, EL PENON, LA PALMA, PAIME, TOPAIPÍ, VILLAGOMEZ	Caparrapí	CENTRAL
CUNDINAMARCA	FUSAGASUGA, SILVANIA	Huila-Tolima-Cundinamarca	CENTRAL
CUNDINAMARCA	PARATEBUENO	Meta-Cundinamarca Este	CENTRAL
CUNDINAMARCA	CAQUEZA, CHIPAQUE, FOSCA, GUAYABETAL, QUETAME, UNE	Meta-Cundinamarca Sur	CENTRAL
CUNDINAMARCA	MACHETA, MANTA, TIBIRITA	Macheta	CENTRAL
CUNDINAMARCA	ARBELAEZ	Icononzo-Arbeláez	CENTRAL
CUNDINAMARCA	CARMEN DE CARUPA, GUTIERREZ	Cabrera	CENTRAL
CUNDINAMARCA	GACHALA, GACHETA, GAMA, JUNIN, UBALA	Gachalá	CENTRAL
CUNDINAMARCA	PACHO	Pasuncha	CENTRAL
GUAVIARE	SAN JOSE DEL GUAVIARE	San José del Guaviare	AMAZONIA
HUILA	SALADOBLANCO	Palestina-Saladoblanco	CENTRAL
HUILA	PITALITO, TIMANA	Pitalito y Timaná	CENTRAL
HUILA	AGRADO, ALTAMIRA, GUADALUPE, PITAL, SUAZA	Sur Huila	CENTRAL
HUILA	COLOMBIA, NATAGA	NATAGA Y COLOMBIA	CENTRAL
HUILA	SAN AGUSTIN	San Agustín	CENTRAL
LA GUAJIRA	BARRANCAS, EL MOLINO, FONSECA, HATONUEVO, MAICAO, MANAURE, RIOHACHA, SAN JUAN DEL CESAR, URIBIA, URUMITA	Guajira	CARIBE
LA GUAJIRA	DIBULLA	SAN CAYETANO NORTE DE SANTANDER	CARIBE
MAGDALENA	CHIVOLO	Chibolo	CARIBE
MAGDALENA	CERRO DE SAN ANTONIO, CONCORDIA, PEDRAZA, TENERIFE, ZAPAYAN	Cerro de San Antonio	CARIBE



Departamento	Municipio	Mercado	Zona
MAGDALENA	PIJINO DEL CARMEN, SAN SEBASTIAN DE BUENAVISTA, SAN ZENON, SANTA BARBARA DE PINTO	San Zenón	CARIBE
MAGDALENA	ALGARROBO, ARIGUANI, PIVIJAY, PLATO	Cesar-Magdalena	CARIBE
MAGDALENA	ARIGUANI	Cesar-Magdalena	CARIBE
MAGDALENA	PIVIJAY	Cesar-Magdalena	CARIBE
MAGDALENA	PLATO	Cesar-Magdalena	CARIBE
META	CUBARRAL	Cubarral	CENTRAL
META	CASTILLA LA NUEVA, FUENTE DE ORO, GUAMAL, PUERTO LOPEZ	Meta-Cundinamarca Este	CENTRAL
META	CUMARAL, VILLAVICENCIO	Meta-Cundinamarca Sur	CENTRAL
META	SAN MARTIN	San Martin-Meta	CENTRAL
NARINO	PASTO	San Juan de Pasto	PACIFICO
NARINO	GUALMATAN	Gualmatán	PACIFICO
NARINO	CORDOBA, GUAITARILLA, PUPIALES	Córdoba (Nariño)	PACIFICO
NORTE DE SANTANDER	CHITAGA, LABATECA, SARDINATA, SILOS, TIBU, TOLEDO	Tibú	ORIENTE
NORTE DE SANTANDER	EL ZULIA, SAN CAYETANO	El Zulia	ORIENTE
NORTE DE SANTANDER	LA ESPERANZA	Cesar-Magdalena-Norte Santander	ORIENTE
NORTE DE SANTANDER	CUCUTA, LOS PATIOS, VILLA DEL ROSARIO	Norte de Santander	ORIENTE
NORTE DE SANTANDER	OCANA	Ocaña	ORIENTE
PUTUMAYO	PUERTO ASIS, PUERTO CAICEDO	Puerto Asís	AMAZONIA
PUTUMAYO	COLON, SAN FRANCISCO, SANTIAGO, SIBUNDOY	Santiago	AMAZONIA
QUINDIO	ARMENIA, CALARCA, CIRCASIA, FILANDIA, LA TEBAIDA, MONTENEGRO, QUIMBAYA, SALENTO	ASE - Quindío	CAFETERO
RISARALDA	APIA, BELEN DE UMBRIA, GUATICA, QUINCHIA, SANTUARIO	Caldas No Exclusivo	CAFETERO
RISARALDA	BALBOA, DOSQUEBRADAS, LA CELIA, LA VIRGINIA, MARSELLA, PEREIRA, SANTA ROSA DE CABAL	ASE - Risaralda	CAFETERO
SANTANDER	BUCARAMANGA, GIRON, PIEDECUESTA, PUERTO WILCHES, SABANA DE TORRES	Santander-Sur Bolívar	ORIENTE
SANTANDER	CURITI, PARAMO, VILLANUEVA	Santander Oriente	ORIENTE
SANTANDER	EL PLAYON	El Playón	ORIENTE
SANTANDER	EL CARMEN DE CHUCURI	El Carmen de Chucurí	ORIENTE
SANTANDER	CERRITO, CONCEPCION, MOLAGAVITA, SAN JOSE DE MIRANDA	Cerrito	ORIENTE
SANTANDER	OIBA, PALMAS DEL SOCORRO	Oiba	ORIENTE
SANTANDER	MOGOTES, ONZAGA, SAN JOAQUIN	Mogotes	ORIENTE
SANTANDER	ALBANIA, FLORIAN, LA BELLEZA	ASE - Altiplano Cundiboyacense	ORIENTE
SANTANDER	BARRANCABERMEJA	Santander-Antioquia	ORIENTE
SANTANDER	CONTRATAACION	Contratación	ORIENTE
SANTANDER	LANDAZURI	Landázuri	ORIENTE
SANTANDER	PINCHOTE, VALLE DE SAN JOSE	Valle de San José	ORIENTE
SANTANDER	CHIMA, CONFINES, COROMORO, ENCINO, OCAMONTE	Chima	ORIENTE
SANTANDER	CALIFORNIA, CHARTA, SURATA, TONA, VETAS	Charta	ORIENTE
SANTANDER	GUAVATA	Guavatá	ORIENTE
SANTANDER	VELEZ	Vélez	ORIENTE
SANTANDER	SAN VICENTE DE CHUCURI	San Vicente de Chucurí	ORIENTE
SANTANDER	EL GUACAMAYO	GUACAMAYO	ORIENTE
SANTANDER	LEBRIJA	Santander-Sur Bolívar GLP	ORIENTE
SANTANDER	SAN ANDRES	San Andrés	ORIENTE
SANTANDER	SANTA BARBARA	Santa Bárbara	ORIENTE
SUCRE	LA UNION	La Unión Sucre	CARIBE
SUCRE	CAIMITO, CHALAN, COLOSO, PALMITO, SAN BENITO ABAD	Coloso	CARIBE
SUCRE	COROZAL, COVENAS, GALERAS, LOS PALMITOS, MORROA, OVEJAS, SAMPUES, SAN JUAN DE BETULIA, SAN LUIS DE SINCE, SAN MARCOS, SAN ONOFRE, SAN PEDRO, SANTIAGO DE TOLU, SINCELEJO, TOLU VIEJO	Bolívar - Sucre - Córdoba	CARIBE
TOLIMA	ALVARADO, AMBALEMA, ARMERO GUAYABAL, ESPINAL, FLANDES, HERVEO, HONDA, IBAGUE, LERIDA, LIBANO, PIEDRAS, SAN SEBASTIAN DE MARIQUITA, VENADILLO	ASE - Centro y Tolima	CENTRAL
TOLIMA	CUNDAY, MURILLO, SANTA ISABEL, SUAREZ, VILLARRICA	Suarez	CENTRAL
TOLIMA	ATACO, PLANADAS	Ataco y Planadas	CENTRAL
TOLIMA	CHAPARRAL, COELLO, GUAMO, NATAGAIMA, ORTEGA, PURIFICACION, SALDANA	Huila-Tolima-Cundinamarca	CENTRAL
TOLIMA	CARMEN DE APICALA	Carmen de Apicalá	CENTRAL



Departamento	Municipio	Mercado	Zona
TOLIMA	ICONONZO	Icononzo-Arbeláez	CENTRAL
TOLIMA	CASABIANCA, FALAN, PALOCABILDO, VILLAHERMOSA	Tolima Norte	CENTRAL
TOLIMA	FRESNO	El Hatillo y Piedra grande	CENTRAL
VALLE DEL CAUCA	ALCALA, BOLIVAR, CALIMA, EL DOVIO, RIOFRIO, TORO, TRUJILLO, ULLOA, VERSALLES, VIJES, YOTOCO	PADILLA	PACIFICO
VALLE DEL CAUCA	ANDALUCIA, ANSERMANUEVO, BUGALAGRANDE, CAICEDONIA, CARTAGO, EL CERRITO, FLORIDA, GINEBRA, GUACARI, GUADALAJARA DE BUGA, JAMUNDI, LA VICTORIA, OBANDO, PALMIRA, PRADERA, ROLDANILLO, SEVILLA, TULUA, YUMBO, ZARZAL	ASE - Norte del Valle	PACIFICO
VALLE DEL CAUCA	DAGUA, LA CUMBRE, RESTREPO	Dagua	PACIFICO

### Anexo 3. Costo Unitario Variable CUV para usuarios diferentes a residencial

Modalidad GN \* Valores promedio del trimestre

Zona	Departamento	Mercados	Rangos por Empresa	Piso del Rango (m3)	Techo del Rango (m3)	CUV (\$/m3)	D (\$/m3)		
CAFETERO	CALDAS	Caldas No Exclusivo	EFIGAS GAS NATURAL S.A E.S.P						
			Rango 2	17.001	43.000	2.182	822		
			Rango 3	43.001	174.000	2.173	814		
			Rango 4	174.001		2.163	805		
CARIBE	ATLANTICO	Atlántico-Magdalena-Cesar	GASES DEL CARIBE S.A. EMPRESA DE SERVICIOS PUBLICOS						
			Comercial Rango 1	0		2.030	493		
			GNV Rango 1	0		1.768	233		
			Industrial Rango 1	0	1.000	2.030	493		
			Industrial Rango 2	1.001	90.000	1.893	357		
			Industrial Rango 3	90.001	180.000	1.873	337		
			Industrial Rango 4	180.001	280.000	1.707	173		
			Industrial Rango 5	280.001	1.000.000	1.631	98		
			Industrial Rango 6	1.000.001	2.000.000	1.589	56		
			Industrial Rango 7	2.000.001		1.565	33		
			Otro Rango 1	0		1.562	30		
			Otro Rango 2	0		1.532	0		
			BOLIVAR	San Cristóbal	GASES DEL CARIBE S.A. EMPRESA DE SERVICIOS PUBLICOS				
					Comercial Rango 1	0		2.030	493
	GNV Rango 1	0				1.768	233		
	Industrial Rango 1	0			1.000	2.030	493		
	Industrial Rango 2	1.001			90.000	1.893	357		
	Industrial Rango 3	90.001			180.000	1.873	337		
	Industrial Rango 4	180.001			280.000	1.707	173		
	Industrial Rango 5	280.001			1.000.000	1.631	98		
	Industrial Rango 6	1.000.001			2.000.000	1.589	56		
	Industrial Rango 7	2.000.001				1.565	33		
	Otro Rango 1	0				1.562	30		
	Otro Rango 2	0				1.532	0		
	CESAR	Astrea			GASES DEL CARIBE S.A. EMPRESA DE SERVICIOS PUBLICOS				
					Rango 2	20.001		369	212
			Rango 3	5.000.001		364	208		
		Cesar-Magdalena	GASES DEL CARIBE S.A. EMPRESA DE SERVICIOS PUBLICOS						
			Rango 2	20.001	5.000.000	1.621	316		
			Rango 3	5.000.001		1.348	55		
		Chimichagua	GASES DEL CARIBE S.A. EMPRESA DE SERVICIOS PUBLICOS						
			Rango 2	20.001	5.000.000	1.414	66		
			Rango 3	5.000.001		1.409	61		
El Paso		GASES DEL CARIBE S.A. EMPRESA DE SERVICIOS PUBLICOS							
		Rango 2	20.001	5.000.000	1.930	326			
		Rango 3	5.000.001		1.925	321			
San Martin-Cesar		GASES DEL CARIBE S.A. EMPRESA DE SERVICIOS PUBLICOS							
		Rango 2	1.001	5.000	1.446	328			
		Rango 3	5.001	12.000	1.441	323			
	Rango 4	12.001	30.100	1.438	320				



Zona	Departamento	Mercados	Rangos por Empresa	Piso del Rango (m3)	Techo del Rango (m3)	CUV (\$/m3)	D (\$/m3)				
CENTRAL	LA GUAJIRA	Albania	Rango 5	30.101	10.029.900	1.424	306				
			GASES DE LA GUAJIRA S.A., EMPRESA DE SERVICIOS PUBLICOS								
			Comercial Rango 1	0		1.804	482				
		Industrial Rango 1	0		1.804	482					
		Dibulla	GASES DE LA GUAJIRA S.A., EMPRESA DE SERVICIOS PUBLICOS								
			Comercial Rango 1			1.789	466				
			Industrial Rango 1	0	25.000	1.789	466				
		Industrial Rango 2	25.001		1.576	253					
		Distracción	GASES DE LA GUAJIRA S.A., EMPRESA DE SERVICIOS PUBLICOS								
			Comercial Rango 1	0		1.638	314				
			Industrial Rango 1	0		1.638	314				
		Guajira - Principal	GASES DE LA GUAJIRA S.A., EMPRESA DE SERVICIOS PUBLICOS								
			Comercial Rango 1	0		1.803	480				
			Industrial Rango 1	0	1.000	1.803	480				
			Industrial Rango 2	1.001	10.000	1.791	468				
			Industrial Rango 3	10.001	25.000	1.761	438				
			Industrial Rango 4	25.001	50.000	1.716	393				
			Industrial Rango 5	50.001	100.000	1.605	282				
		Industrial Rango 6	100.001		1.575	252					
		La Jagua del Pilar	GASES DE LA GUAJIRA S.A., EMPRESA DE SERVICIOS PUBLICOS								
			Comercial Rango 1	0		1.622	298				
		MAGDALENA	Cerro de San Antonio	GASES DEL CARIBE S.A. EMPRESA DE SERVICIOS PUBLICOS							
				Comercial Rango 1	0		2.030	493			
				GNV Rango 1	0		1.768	233			
				Industrial Rango 1	0	1.000	2.030	493			
				Industrial Rango 2	1.001	90.000	1.893	357			
				Industrial Rango 3	90.001	180.000	1.873	337			
				Industrial Rango 4	180.001	280.000	1.707	173			
				Industrial Rango 5	280.001	1.000.000	1.631	98			
				Industrial Rango 6	1.000.001	2.000.000	1.589	56			
				Industrial Rango 7	2.000.001		1.565	33			
				Otro Rango 1	0		1.562	30			
				Otro Rango 2	0		1.532	0			
				Chibolo	GASES DEL CARIBE S.A. EMPRESA DE SERVICIOS PUBLICOS						
					Rango 2	20.001	5.000.000	1.344	68		
	Rango 3		5.000.001			1.339	63				
	Nueva Granada		GASES DEL CARIBE S.A. EMPRESA DE SERVICIOS PUBLICOS								
			Rango 2	20.001	5.000.000	1.654	408				
	Rango 3		5.000.001		1.309	62					
	Sabanas de San Ángel		GASES DEL CARIBE S.A. EMPRESA DE SERVICIOS PUBLICOS								
			Rango 2	20.001	5.000.000	1.365	68				
	Rango 3		5.000.001		1.360	63					
	San Zenón		GASES DEL CARIBE S.A. EMPRESA DE SERVICIOS PUBLICOS								
			Comercial Rango 1	0	20.000	1.400	449				
			Comercial Rango 2	20.001		1.255	304				
			Industrial Rango 1	0	20.000	1.400	449				
	Industrial Rango 2		20.001		1.255	304					
ANTIOQUIA	Antioquia Sur Oriente		ALCANOS DE COLOMBIA S.A. E.S.P.								
			Rango 2	1.001	10.000	1.654	337				
			Rango 3	10.001	30.000	1.628	314				
			Rango 4	30.001		1.572	265				
		ALCANOS DE COLOMBIA S.A. E.S.P.									
		Rango 2	15.000	40.000	1.403	413					
	Rango 3	40.000	85.000	1.394	406						
	Carmen de Viboral	ALCANOS DE COLOMBIA S.A. E.S.P.									
		Rango 2	1.001	5.000	1.530	321					
	Rango 3	5.001		1.429	232						
	Santander-Antioquia	GAS NATURAL DEL ORIENTE SA ESP									
		Rango 2	49.201	9.831.800	1.383	347					
	BOGOTA, D.C.	Bogotá-Centro Cundinamarca	VANTI S.A. ESP								
Rango 2			26.301	74.500	1.823	355					
Rango 3			74.501	438.300	1.809	343					



Zona	Departamento	Mercados	Rangos por Empresa	Piso del Rango (m3)	Techo del Rango (m3)	CUV (\$/m3)	D (\$/m3)			
	BOYACA	ASE - Altiplano Cundiboyacense	EOS ENERGY S.A.S. E.S.P.							
			Comercial Rango 1	0	9.999.999	1.103	177			
			Industrial Rango 1	0	9.999.999	1.103	177			
			GAS NATURAL CUNDIBOYACENSE SA ESP							
			Comercial Rango 1	0	10.000.000	1.150	175			
			Industrial Rango 1	0	26.300	1.150	175			
			Industrial Rango 2	26.301	74.500	1.150	175			
	Industrial Rango 3	74.501	438.300	1.150	175					
	CUNDINAMARCA	Meta-Cundinamarca Sur	GASES DEL LLANO S.A EMPRESA DE SERVICIOS PUBLICOS							
			Rango 2	201	500	1.460	350			
			Rango 3	501	3.000	1.452	342			
			Rango 4	3.001	30.000	1.438	328			
			Rango 5	30.001	60.000	1.418	308			
			Rango 6	60.001		1.407	297			
	META	Acacias	GASES DEL LLANO S.A EMPRESA DE SERVICIOS PUBLICOS							
			Rango 2	61	130	1.384	347			
			Rango 3	131	10.000	1.330	293			
			Rango 4	10.001		1.327	290			
		Barranca de Upía	GASES DEL LLANO S.A EMPRESA DE SERVICIOS PUBLICOS							
			Rango 2	61	2.000	1.277	307			
			Rango 3	2.001		1.267	297			
		Granada Meta	GASES DEL LLANO S.A EMPRESA DE SERVICIOS PUBLICOS							
			Rango 2	201	500	1.552	400			
			Rango 3	501	3.000	1.518	367			
			Rango 4	3.001		1.501	350			
		ORIENTE	CASANARE	Casanare Sur	GASES DEL CUSIANA S.A. E.S.P					
	Rango 2				61	5.000	1.099	103		
	Rango 3				5.001		1.093	96		
	Tauramena			GASES DEL CUSIANA S.A. E.S.P						
				Rango 2	61		1.007	59		
Yopal	GASES DEL CUSIANA S.A. E.S.P									
	Rango 2			61	3.000	522	334			
	Rango 3			3.001	5.000	514	325			
	Rango 4			5.001	35.000	391	203			
	Rango 5		35.001	60.000	389	200				
	Rango 6		60.001		386	198				
NORTE DE SANTANDER	Cesar-Magdalena-Norte Santander		GAS NATURAL DEL CESAR S.A. EMPRESA DE SERVICIOS PUBLICOS							
			Otro Rango 1	0	1.000	1.563	430			
			Otro Rango 2	1.001	5.000	1.456	322			
			Otro Rango 3	5.001	12.000	1.318	185			
			Otro Rango 4	12.001	30.100	1.287	154			
			Otro Rango 5	30.101	99.999.999	1.263	130			
	Norte de Santander		GASES DEL ORIENTE S.A. EMPRESA DE SERVICIOS PUBLICOS DOMICILIARIOS							
			Industrial Rango 3	154.001		1.476	138			
			Otro Rango 1	0	100.000	1.642	304			
			Otro Rango 2	100.001	154.000	1.621	283			
	Ocaña	METROGAS DE COLOMBIA S.A. E.S.P.								
		Comercial Rango 1			1.541	559				
GASES DEL ORIENTE S.A. EMPRESA DE SERVICIOS PUBLICOS DOMICILIARIOS										
Pamplona	GASES DEL ORIENTE S.A. EMPRESA DE SERVICIOS PUBLICOS DOMICILIARIOS									
	Otro Rango 1	0	100.000	1.642	304					
	Otro Rango 2	100.001		1.621	283					
SANTANDER	Floridablanca	METROGAS DE COLOMBIA S.A. E.S.P.								
		Rango 2	10.001		1.523	110				
	Santander-Sur Bolívar	GAS NATURAL DEL ORIENTE SA ESP								
		Rango 2	9.201	27.500	1.419	305				
		Rango 3	27.501	77.900	1.393	281				
		Rango 4	77.901	320.800	1.319	213				
	GASES DE OCCIDENTE S. A. EMPRESA DE SERVICIOS PUBLICOS									
CAUCA	Cauca-Este, Padilla	Comercial Rango 1	0	5.000	2.395	443				
		Comercial Rango 2	5.001	99.999.999	2.390	438				



Zona	Departamento	Mercados	Rangos por Empresa	Piso del Rango (m3)	Techo del Rango (m3)	CUV (\$/m3)	D (\$/m3)	
			Industrial Rango 1	0	5.000	2.357	405	
			Industrial Rango 2	5.001	30.000	2.347	395	
			Industrial Rango 3	30.001	75.000	2.281	328	
	VALLE DEL CAUCA	ASE - Norte del Valle, Buenaventura, Cali, Dagua	GASES DE OCCIDENTE S. A. EMPRESA DE SERVICIOS PUBLICOS					
			Comercial Rango 1	0	5.000	2.395	443	
			Comercial Rango 2	5.001	99.999.999	2.390	438	
			Industrial Rango 1	0	5.000	2.357	405	
			Industrial Rango 2	5.001	30.000	2.347	395	
			Industrial Rango 3	30.001	75.000	2.281	328	

**Modalidad GNC** \* Valores promedio del trimestre

Zona	Departamento	Mercados	Rangos por Empresa	Piso del Rango (m3)	Techo del Rango (m3)	CUV (\$/m3)	D (\$/m3)
AMAZONIA	CAQUETA	Florencia	ALCANOS DE COLOMBIA S.A. E.S.P.				
			Otro Rango 1	0	1.000	2.443	498
			Otro Rango 2	1.001	3.000	2.362	416
			Otro Rango 3	3.001	5.000	2.342	397
			Otro Rango 4	5.001	8.000	2.329	383
			Otro Rango 5	8.001	12.000	2.311	366
			Otro Rango 6	12.001	20.000	2.285	339
			Otro Rango 7	20.001	30.000	2.263	317
	GUAVIARE	San José del Guaviare	GASES DEL LLANO S.A EMPRESA DE SERVICIOS PUBLICOS				
			Rango 2	61	130	2.708	286
			Rango 3	131	3.000	2.630	209
Rango 4			3.001	40.000	2.627	205	
CARIBE	BOLIVAR	Achí, El Guamo, Tierra Bomba	SURTIDORA DE GAS DEL CARIBE S.A. EMPRESA DE SERVICIOS PUBLICOS				
			Comercial Rango 1			1.420	311
		Zambrano, Mahates y Córdoba	SURTIDORA DE GAS DEL CARIBE S.A. EMPRESA DE SERVICIOS PUBLICOS				
			Comercial Rango 1	0	2.000	1.730	617
	CORDOBA	Cotorra	SURTIDORA DE GAS DEL CARIBE S.A. EMPRESA DE SERVICIOS PUBLICOS				
			Comercial Rango 1	0	2.000	1.730	617
		El varal	SURTIDORA DE GAS DEL CARIBE S.A. EMPRESA DE SERVICIOS PUBLICOS				
			Comercial Rango 2	2.001		1.507	396
		Tuchin	SURTIDORA DE GAS DEL CARIBE S.A. EMPRESA DE SERVICIOS PUBLICOS				
			Comercial Rango 1			1.420	311
	SUCRE	Coloso, La Unión Sucre	SURTIDORA DE GAS DEL CARIBE S.A. EMPRESA DE SERVICIOS PUBLICOS				
			Comercial Rango 1			1.420	311
		El Roble	SURTIDORA DE GAS DEL CARIBE S.A. EMPRESA DE SERVICIOS PUBLICOS				
			Comercial Rango 1	0	2.000	1.730	617
			Comercial Rango 2	2.001		1.507	396
		Amaga	EMPRESAS PÚBLICAS DE MEDELLIN E.S.P.				
Comercial Rango 1			0		1.577	95	
Industrial Rango 1			0		1.577	95	
Bolívar - Sucre - Córdoba		SURTIDORA DE GAS DEL CARIBE S.A. EMPRESA DE SERVICIOS PUBLICOS					
		Otro Rango 1	0		1.577	95	
		Comercial Rango 1	0	2.000	1.730	617	
		Comercial Rango 2	2.001		1.507	396	



Zona	Departamento	Mercados	Rangos por Empresa	Piso del Rango (m3)	Techo del Rango (m3)	CUV (\$/m3)	D (\$/m3)		
			Industrial Rango 1	0	2.000	1.730	617		
			Industrial Rango 2	2.001	30.000	1.495	385		
			Industrial Rango 3	30.001	50.000	1.306	197		
			Industrial Rango 4	50.001		1.247	139		
		Cisneros	EMPRESAS PÚBLICAS DE MEDELLIN E.S.P.						
			Comercial Rango 1	0		1.632	146		
			Industrial Rango 1	0		1.632	146		
			Otro Rango 1	0		1.632	146		
		Ciudad Bolívar	EMPRESAS PÚBLICAS DE MEDELLIN E.S.P.						
			Comercial Rango 1	0		1.619	135		
			Industrial Rango 1	0		1.619	135		
			Otro Rango 1	0		1.619	135		
		Córdoba-Antioquia Occidente	SURTIDORA DE GAS DEL CARIBE S.A. EMPRESA DE SERVICIOS PUBLICOS						
			Comercial Rango 1	0	2.000	1.730	617		
			Comercial Rango 2	2.001		1.507	396		
		Guatapé y Peñol	EMPRESAS PÚBLICAS DE MEDELLIN E.S.P.						
			Comercial Rango 1	0		1.597	114		
			Industrial Rango 1	0		1.597	114		
			Otro Rango 1	0		1.597	114		
		Puerto Berrío	EMPRESAS PÚBLICAS DE MEDELLIN E.S.P.						
			Comercial Rango 1	0		1.594	111		
			Industrial Rango 1	0		1.594	111		
			Otro Rango 1	0		1.594	111		
		Puerto Triunfo Y Norcacia	ALCANOS DE COLOMBIA S.A. E.S.P.						
			Otro Rango 1	0	1.000	2.443	498		
			Otro Rango 2	1.001	3.000	2.362	416		
			Otro Rango 3	3.001	5.000	2.342	397		
			Otro Rango 4	5.001	8.000	2.329	383		
			Otro Rango 5	8.001	12.000	2.311	366		
			Otro Rango 6	12.001	20.000	2.285	339		
			Otro Rango 7	20.001	30.000	2.263	317		
			Otro Rango 8	30.001		2.240	294		
		San Roque	EMPRESAS PÚBLICAS DE MEDELLIN E.S.P.						
			Comercial Rango 1	0		1.621	137		
			Industrial Rango 1	0		1.621	137		
			Otro Rango 1	0		1.621	137		
		Santa Fe de Antioquia	EMPRESAS PÚBLICAS DE MEDELLIN E.S.P.						
			Comercial Rango 1	0		1.620	135		
			Industrial Rango 1	0		1.620	135		
			Otro Rango 1	0		1.620	135		
		Sonsón, Turbo y Chigorodó, Retiro, Ituango, La Ceja, La Unión Antioquia, Maceo, El Bagre, Frontino, Concepción, Apartado, Antioquia, Abejorral	EMPRESAS PÚBLICAS DE MEDELLIN E.S.P.						
			Autogeneración Rango 1	0	85.000	1.739	248		
			Cogeneración Rango 1	0	85.000	1.739	248		
			Comercial Rango 1	0		1.739	248		
			Industrial Rango 1	0	85.000	1.739	248		
			Otro Rango 1	0		1.739	248		
		Yarumal	EMPRESAS PÚBLICAS DE MEDELLIN E.S.P.						
			Comercial Rango 1	0		1.593	110		
			Industrial Rango 1	0		1.593	110		
			Otro Rango 1	0		1.593	110		
		Icononzo-Arbeláez, Quipile, Suarez, Guaduas, Cundinamarca Sur	ALCANOS DE COLOMBIA S.A. E.S.P.						
			Otro Rango 1	0	1.000	2.443	498		
			Otro Rango 2	1.001	3.000	2.362	416		
			Otro Rango 3	3.001	5.000	2.342	397		
			Otro Rango 4	5.001	8.000	2.329	383		
			Otro Rango 5	8.001	12.000	2.311	366		
			Otro Rango 6	12.001	20.000	2.285	339		
			Otro Rango 7	20.001	30.000	2.263	317		
			Otro Rango 8	30.001		2.240	294		





Zona	Departamento	Mercados	Rangos por Empresa	Piso del Rango (m3)	Techo del Rango (m3)	CUV (\$/m3)	D (\$/m3)	
		Meta-Cundinamarca Este	GASES DEL LLANO S.A EMPRESA DE SERVICIOS PUBLICOS					
			Rango 2	61	2.000	2.097	533	
			Rango 3	2.001		2.096	532	
		Sesquilé	G8 PROYECTOS ENERGETICOS SAS ESP					
			Rango 2	251	500	1.900	607	
			Rango 3	500	9.999	1.900	607	
		HUILA	Pitalito y Timaná	SURCOLOMBIANA DE GAS S.A E.S.P				
				Comercial Rango 1	0	500	2.678	97
				Comercial Rango 2	501	3.000	2.665	84
			San Agustín	SURCOLOMBIANA DE GAS S.A E.S.P				
	Comercial Rango 1			0	500	3.438	66	
	Sur Huila		SURCOLOMBIANA DE GAS S.A E.S.P					
	META	Cabuyaro	GASES DEL LLANO S.A EMPRESA DE SERVICIOS PUBLICOS					
			Rango 2	61	2.000	2.435	556	
			Rango 3	2.001		2.429	551	
		Cubara	GASES DEL LLANO S.A EMPRESA DE SERVICIOS PUBLICOS					
			Rango 2	61	2.000	1.824	243	
			Rango 3	2.001		1.822	240	
		El Castillo	GASES DEL LLANO S.A EMPRESA DE SERVICIOS PUBLICOS					
			Rango 2	61	200	2.122	429	
			Rango 3	201	30.000	2.090	397	
			Rango 4	30.001	50.000	2.080	387	
			Rango 5	50.001		2.057	364	
		El Dorado	GASES DEL LLANO S.A EMPRESA DE SERVICIOS PUBLICOS					
			Rango 2	61	2.000	1.932	393	
			Rango 3	2.001		1.926	387	
		Puerto Concordia	GASES DEL LLANO S.A EMPRESA DE SERVICIOS PUBLICOS					
			Rango 2	61	2.000	2.359	354	
			Rango 3	2.001		2.348	343	
		Puerto Gaitán	GASES DEL LLANO S.A EMPRESA DE SERVICIOS PUBLICOS					
			Rango 2	61	2.000	2.393	213	
			Rango 3	2.001		2.393	213	
		Puerto Lleras	GASES DEL LLANO S.A EMPRESA DE SERVICIOS PUBLICOS					
			Rango 2	61	2.000	1.814	207	
			Rango 3	2.001		1.813	206	
		Puerto Rico	GASES DEL LLANO S.A EMPRESA DE SERVICIOS PUBLICOS					
			Rango 2	61	2.000	2.122	276	
			Rango 3	2.001		2.120	273	
		San Carlos de Guaroa	GASES DEL LLANO S.A EMPRESA DE SERVICIOS PUBLICOS					
			Rango 2	61	2.000	2.233	382	
			Rango 3	2.001		2.229	378	
		San Juan de Arama	GASES DEL LLANO S.A EMPRESA DE SERVICIOS PUBLICOS					
			Rango 2	61	2.000	1.745	290	
			Rango 3	2.001		1.726	270	
		Mercado 100	GASES DEL LLANO S.A EMPRESA DE SERVICIOS PUBLICOS					
			Rango 2	61	2.000	1.790	241	
			Rango 3	2.001		1.790	241	
		Mercado 101	GASES DEL LLANO S.A EMPRESA DE SERVICIOS PUBLICOS					
			Rango 2	61	200	2.094	434	
			Rango 3	201	30.000	2.058	398	
			Rango 4	30.001	50.000	2.058	398	
			Rango 5	50.001		2.035	375	
		Mercado 105	GASES DEL LLANO S.A EMPRESA DE SERVICIOS PUBLICOS					
			Rango 2	61	2.000	1.911	399	
			Rango 3	2.001		1.907	395	
		Mercado 102	GASES DEL LLANO S.A EMPRESA DE SERVICIOS PUBLICOS					
			Rango 2	61	2.000	2.321	359	
			Rango 3	2.001		2.313	351	
		TOLIMA	ASE - Centro y Tolima, Cajamarca, Carmen de Apicalá, Dolores, Huila-	ALCANOS DE COLOMBIA S.A. E.S.P.				
		Otro Rango 1		0	1.000	2.443	498	



Zona	Departamento	Mercados	Rangos por Empresa	Piso del Rango (m3)	Techo del Rango (m3)	CUv (\$/m3)	D (\$/m3)
		Tolima-Cundinamarca, Melgar, San Antonio	Otro Rango 2	1.001	3.000	2.362	416
			Otro Rango 3	3.001	5.000	2.342	397
			Otro Rango 4	5.001	8.000	2.329	383
			Otro Rango 5	8.001	12.000	2.311	366
			Otro Rango 6	12.001	20.000	2.285	339
			Otro Rango 7	20.001	30.000	2.263	317
			Otro Rango 8	30.001		2.240	294
ORIENTE	NORTE DE SANTANDER	El Zulia, Tibú	GASES DEL ORIENTE S.A. EMPRESA DE SERVICIOS PUBLICOS DOMICILIARIOS				
			Otro Rango 1	0	100.000	1.642	304
			Otro Rango 2	100.001		1.621	283
		Gramalote	GASES DEL ORIENTE S.A. EMPRESA DE SERVICIOS PUBLICOS DOMICILIARIOS				
			Otro Rango 1	0	100.000	1.531	270
PACIFICO	CAUCA	Popayán-Piendamó, Timbío	ALCANOS DE COLOMBIA S.A. E.S.P.				
			Otro Rango 1	0	1.000	2.443	498
			Otro Rango 2	1.001	3.000	2.362	416
			Otro Rango 3	3.001	5.000	2.342	397
			Otro Rango 4	5.001	8.000	2.329	383
	NARIÑO	San Juan de Pasto	Otro Rango 5	8.001	12.000	2.311	366
			Otro Rango 6	12.001	20.000	2.285	339
			Otro Rango 7	20.001	30.000	2.263	317
			Otro Rango 8	30.001		2.240	294

**Modalidad GLP \* Valores promedio del trimestre**

Zona	Departamento	Mercado	Rangos por Empresa	Piso del Rango (m3)	Techo del Rango (m3)	CUv (\$/m3)	D (\$/m3)
CAFETERO	QUINDIO	Quindío-GLP	EMPRESAS PÚBLICAS DEL QUINDIO S.A. E.S.P.				
			Comercial Rango 1	0		4.581	550
			Otro Rango 1	0		4.581	550
CARIBE	CORDOBA	Jaraquiel (Córdoba)	JADAPE SAS ESP				
			Comercial Rango 1	1	100	6.060	1.508
CENTRAL	ANTIOQUIA	Nechi	JADAPE SAS ESP				
			Comercial Rango 1	1	100	6.636	1.115
	BOYACA	Viracachá	REDNOVA SAS ESP				
			Rango 2	30	99.999	4.928	762
	HUILA	Acevedo GLP	SURCOLOMBIANA DE GAS S.A E.S.P				
			Comercial Rango 1	0	500	4.850	261
		Elías GLP	SURCOLOMBIANA DE GAS S.A E.S.P				
			Comercial Rango 1	0	500	4.829	240
		Iqira GLP	SURCOLOMBIANA DE GAS S.A E.S.P				
			Comercial Rango 1	0	500	4.818	229
		Isnos GLP	SURCOLOMBIANA DE GAS S.A E.S.P				
			Comercial Rango 1	0	500	4.826	237
		La Argentina	SURCOLOMBIANA DE GAS S.A E.S.P				
			Comercial Rango 1	0	500	4.804	215
		NATAGA Y COLOMBIA	SURCOLOMBIANA DE GAS S.A E.S.P				
			Comercial Rango 1	0	500	5.029	441
	Oporapa GLP	SURCOLOMBIANA DE GAS S.A E.S.P					
		Comercial Rango 1	0	500	4.842	253	
	Palestina-Saladoblanco	SURCOLOMBIANA DE GAS S.A E.S.P					
		Comercial Rango 1	0	500	5.195	606	
Santa María GLP	SURCOLOMBIANA DE GAS S.A E.S.P						
	Comercial Rango 1	0	500	4.823	235		
TOLIMA	Anzoategui GLP	REDNOVA SAS ESP					
		Rango 2	30	99.999	5.169	953	
	Roncesvalles	REDNOVA SAS ESP					
			Comercial Rango 2	30	99.999	5.255	301



Zona	Departamento	Mercado	Rangos por Empresa	Piso del Rango (m3)	Techo del Rango (m3)	CUv (\$/m3)	D (\$/m3)
		Rovira	REDNOVA SAS ESP				
			Rango 2	30	99.999	4.874	546
		Aratoaca -GLP	REDNOVA SAS ESP				
			Rango 2	30	99.999	5.213	397
		Capitanejo - GLP	REDNOVA SAS ESP				
			Rango 2	30	99.999	5.663	547
		Chima	REDNOVA SAS ESP				
			Rango 2	30	99.999	5.876	791
		Contratación - GLP	REDNOVA SAS ESP				
			Rango 2	30	99.999	6.216	1.131
		Guaca - GLP	REDNOVA SAS ESP				
			Rango 2	30	99.999	5.129	571
		GUACAMAYO	REDNOVA SAS ESP				
			Comercial Rango 2	30	99.999	5.720	662
		Guadalupe - GLP	REDNOVA SAS ESP				
			Rango 2	30	99.999	5.258	480
		Los Santos	REDNOVA SAS ESP				
			Rango 2	30	99.999	5.330	204
		Mogotes - GLP	REDNOVA SAS ESP				
			Rango 2	30	99.999	5.104	299
		Oiba - GLP	REDNOVA SAS ESP				
			Rango 2	30	99.999	6.002	874
		San Andrés - GLP	REDNOVA SAS ESP				
			Rango 2	30	99.999	5.374	497
		Santa Bárbara - GLP	REDNOVA SAS ESP				
			Rango 2	30	99.999	5.373	574
		Simacota - GLP	REDNOVA SAS ESP				
			Rango 2	30	99.999	5.843	611
		Valle de San Jose - GLP	REDNOVA SAS ESP				
			Rango 2	30	99.999	5.245	360

#### Anexo 4. Subsidios y contribuciones por mercado durante el trimestre

Empresa	Mercado	Subsidios (\$)	Contribuciones (\$)
<b>AMAZONÍA</b>		<b>3.228.918.930</b>	<b>9.013.601</b>
20518-SURCOLOMBIANA DE GAS	172-Mocoa	238.905.430	39.638
20518-SURCOLOMBIANA DE GAS	202-Puerto Asís	401.157.068	21.865
20518-SURCOLOMBIANA DE GAS	305-Villagarzon	98.095.502	0
22910-INGENIERÍA Y SERVICIOS SOCIEDAD ANÓNIMA EMPRESA DE SERVICIOS PÚBLICOS	545-Santiago	289.176.675	175.745
36633-REDNOVA	227-Paujil	143.046.368	1.015
37354-COLOMBIANA DE SERVICIOS PÚBLICOS SOSTENIBLES	785-Curillo y Doncello	3.492.634	0
37354-COLOMBIANA DE SERVICIOS PÚBLICOS SOSTENIBLES	965-Belen de los Andaquies	17.828.487	0
44796-EMPRESA PRIVADA DE SERVICIOS PÚBLICOS DE LA AMAZONÍA ZOMAC SAS	785-Curillo y Doncello	110.224.359	482
44796-EMPRESA PRIVADA DE SERVICIOS PÚBLICOS DE LA AMAZONÍA ZOMAC SAS	965-Belen de los Andaquies	19.871.396	0
44796-EMPRESA PRIVADA DE SERVICIOS PÚBLICOS DE LA AMAZONÍA ZOMAC SAS	986-Cartagena del Chaira y Puerto Rico	94.312.932	167
618-ALCANOS DE COLOMBIA	87-Florencia	1.568.753.105	2.880.902
620-GASES DEL LLANO	116-San José del Guaviare	244.054.974	5.893.787
<b>CARIBE</b>		<b>101.989.439.158</b>	<b>16.019.886.208</b>
1173-METROGAS DE COLOMBIA	752-Quindío Córdoba	33.817.927	6.055.311
26035-HEGA	11-Santander-Sur Bolívar	621.208	0
26035-HEGA	586-Brisas de Bolívar	11.852.619	16.184



Empresa	Mercado	Subsidios (\$)	Contribuciones (\$)
26035-HEGA	21-Cesar-Magdalena-Norte Santander	2.473.921	0
26035-HEGA	726-Cesar-Magdalena-Norte Santander GLP	3.288.563	20.949
26035-HEGA	80-San Martin-Cesar	3.420.653	0
26096-YAVEGAS	142-Guaduas	12.835.501	0
26096-YAVEGAS	169-ASE - Altiplano Cundiboyacense	26.921.643	2.205.894
26096-YAVEGAS	184-Yacopi	19.437.020	0
3227-PROMOTORA DE SERVICIOS PÚBLICOS	465-Tiquisio	13.944.786	0
3227-PROMOTORA DE SERVICIOS PÚBLICOS	665-Morales	24.950.528	0
3227-PROMOTORA DE SERVICIOS PÚBLICOS	505-Zona Veredal Río de Oro - CESAR	31.923.593	148.145
38033-JADAPE	1086-Jaraquiel (Córdoba)	41.063.981	17.475
484-GASES DEL CARIBE	31-Atlántico-Magdalena-Cesar	21.786.214.275	1.439.334.785
484-GASES DEL CARIBE	124-Soplaviento	90.377.699	234.629
484-GASES DEL CARIBE	138-San Cristóbal	114.721.722	31.785
484-GASES DEL CARIBE	20-Bolívar - Sucre - Córdoba	8.750.611	1.038
484-GASES DEL CARIBE	31-Atlántico-Magdalena-Cesar	350.606.839	460.974
484-GASES DEL CARIBE	205-Salamina	97.995.796	575.959
484-GASES DEL CARIBE	31-Atlántico-Magdalena-Cesar	4.027.170.869	176.527.637
484-GASES DEL CARIBE	51-Cesar-Magdalena	282.191.833	2.878.672
484-GASES DEL CARIBE	56-Astrea	108.017.376	4.520
484-GASES DEL CARIBE	59-Chimichagua	109.549.694	118.513
484-GASES DEL CARIBE	61-El Paso	199.522.253	2.750.521
484-GASES DEL CARIBE	51-Cesar-Magdalena	18.154.339	2.005
484-GASES DEL CARIBE	118-Sabanas de San Ángel	44.892.747	0
484-GASES DEL CARIBE	119-Chibolo	70.233.515	118.455
484-GASES DEL CARIBE	138-San Cristóbal	88.458.377	22.096
484-GASES DEL CARIBE	163-Cerro de San Antonio	236.405.945	68.225
484-GASES DEL CARIBE	20-Bolívar - Sucre - Córdoba	24.683.070	5.441
484-GASES DEL CARIBE	205-Salamina	116.537.830	133.488
484-GASES DEL CARIBE	31-Atlántico-Magdalena-Cesar	7.079.338.220	438.441.935
484-GASES DEL CARIBE	346-San Zenon	201.508.541	880.883
484-GASES DEL CARIBE	51-Cesar-Magdalena	644.801.309	3.708.300
484-GASES DEL CARIBE	72-Nueva Granada	70.498.916	77.180
484-GASES DEL CARIBE	72-Nueva Granada	50.900.493	6.850
488-VANTI	23-Bogotá-Centro Cundinamarca	0	17.274.111
488-VANTI	23-Bogotá-Centro Cundinamarca	27.658.017.643	8.740.822.924
488-VANTI	113-La Calera	83.432.403	4.482.640
488-VANTI	139-El Rosal	60.543.090	3.787.403
488-VANTI	149-La Mesa y Anolaima	172.847.836	9.826.802
488-VANTI	198-Sesquile	0	41.995.666
488-VANTI	23-Bogotá-Centro Cundinamarca	0	8.326.096
488-VANTI	23-Bogotá-Centro Cundinamarca	5.630.402.272	191.361.338
488-VANTI	15-Tauramena	0	195.731.782
488-VANTI	15-Tauramena	0	5.223.253
498-SURTIDORA DE GAS DEL CARIBE	137-Zambrano, Mahates y Córdoba	108.356.195	542.025
498-SURTIDORA DE GAS DEL CARIBE	180-El Guamo	18.360.082	47.448
498-SURTIDORA DE GAS DEL CARIBE	20-Bolívar - Sucre - Córdoba	0	72.642.876
498-SURTIDORA DE GAS DEL CARIBE	20-Bolívar - Sucre - Córdoba	10.819.975.564	627.066.739
498-SURTIDORA DE GAS DEL CARIBE	285-Tierra Bomba	50.219.929	301.711
498-SURTIDORA DE GAS DEL CARIBE	447-Achi	50.689.090	609.213
498-SURTIDORA DE GAS DEL CARIBE	112-Cotorra	83.333.234	92.861



Empresa	Mercado	Subsidios (\$)	Contribuciones (\$)
498-SURTIDORA DE GAS DEL CARIBE	120-Córdoba-Antioquia Occidente	273.182.150	1.428.212
498-SURTIDORA DE GAS DEL CARIBE	20-Bolívar - Sucre - Córdoba	6.633.585.366	213.593.984
498-SURTIDORA DE GAS DEL CARIBE	866-Tuchin	26.986.388	206.794
498-SURTIDORA DE GAS DEL CARIBE	20-Bolívar - Sucre - Córdoba	87.005.860	785.144
498-SURTIDORA DE GAS DEL CARIBE	117-La Unión Sucre	27.443.845	8.778
498-SURTIDORA DE GAS DEL CARIBE	194-Coloso	121.446.670	446.598
498-SURTIDORA DE GAS DEL CARIBE	20-Bolívar - Sucre - Córdoba	4.700.917.161	108.001.407
498-SURTIDORA DE GAS DEL CARIBE	210-El Roble	14.058.937	27.136
525-GAS NATURAL DEL CESAR	21-Cesar-Magdalena-Norte Santander	3.237.584.995	72.664.010
525-GAS NATURAL DEL CESAR	59-Chimichagua	13.282.405	99.651
525-GAS NATURAL DEL CESAR	80-San Martín-Cesar	122.059.123	935.217
525-GAS NATURAL DEL CESAR	21-Cesar-Magdalena-Norte Santander	302.168.320	13.982.863
526-GAS NATURAL DEL ORIENTE	11-Santander-Sur Bolívar	145.397.226	2.393.748
527-PROMIORIENTE	31-Atlántico-Magdalena-Cesar	0	22.685.557
527-PROMIORIENTE	23-Bogotá-Centro Cundinamarca	0	3.396.737.101
541-GASES DEL CUSIANA	10-Casanare Sur	543.677.052	20.882.700
541-GASES DEL CUSIANA	14-Yopal	301.061.584	27.669.302
541-GASES DEL CUSIANA	15-Tauramena	173.629.099	6.338.726
978-GASES DE LA GUAJIRA	17-Guajira	4.133.895.835	103.475.440
978-GASES DE LA GUAJIRA	266-San Cayetano Norte de Santander	164.485.763	28.285.101
978-GASES DE LA GUAJIRA	55-Albania	90.995.650	3.121.575
978-GASES DE LA GUAJIRA	605-La calera	67.379.419	1.089.014
978-GASES DE LA GUAJIRA	750-Quindío Córdoba	18.571.177	45.412
978-GASES DE LA GUAJIRA	17-Guajira	6.363.583	0
<b>CENTRAL</b>		<b>63.961.462.178</b>	<b>8.063.589.144</b>
1601-GASES DEL SUR DE SANTANDER	201-Tipacoque	7.925.130	870
1601-GASES DEL SUR DE SANTANDER	32-Sur de Santander - Boyacá	44.718.262	2.527.810
1601-GASES DEL SUR DE SANTANDER	366-Boavita	162.453.457	22.856
20322-SERVICIOS PUBLICOS INGENIERIA Y GAS	64-Tolima Norte	95.373.864	1.027.711
20518-SURCOLOMBIANA DE GAS	132-Palestina-Saladoblanco	124.193.718	32.700
20518-SURCOLOMBIANA DE GAS	39-Pitalito y Timaná	1.655.931.913	1.119.488
20518-SURCOLOMBIANA DE GAS	45-Sur Huila	517.049.460	21.879
20518-SURCOLOMBIANA DE GAS	45-Sur Huila	48.737.982	0
20518-SURCOLOMBIANA DE GAS	54-Acevedo	128.723.008	164.293
20518-SURCOLOMBIANA DE GAS	63-Elias	50.411.312	0
20518-SURCOLOMBIANA DE GAS	66-Iquiria	63.497.464	0
20518-SURCOLOMBIANA DE GAS	67-Isnos	162.281.791	62.496
20518-SURCOLOMBIANA DE GAS	68-La Argentina	66.065.581	1.228
20518-SURCOLOMBIANA DE GAS	71-Natagá y Colombia	65.771.997	33.142
20518-SURCOLOMBIANA DE GAS	74-Oporapa	92.363.567	27.072
20518-SURCOLOMBIANA DE GAS	82-Santa María	57.089.167	26.164
20518-SURCOLOMBIANA DE GAS	90-San Agustín	146.883.824	0
20518-SURCOLOMBIANA DE GAS	90-San Agustín	28.184.630	0
2097-MADIGAS INGENIEROS	127-Boyacá Centro	71.625.600	6.395.584
2097-MADIGAS INGENIEROS	128-Boyacá Centro Occidente	53.758.078	3.149.940
2097-MADIGAS INGENIEROS	160-Viracachá	36.001.656	1.452.431
2097-MADIGAS INGENIEROS	162-Firavitoba	96.516.293	2.650.290
2097-MADIGAS INGENIEROS	189-Corrales	5.211.015	110.314
2097-MADIGAS INGENIEROS	667-Saboya	11.098.705	549.174
2097-MADIGAS INGENIEROS	29-Meta-Cundinamarca Este	56.185.766	2.304.621
2097-MADIGAS INGENIEROS	36-Medina	42.393.366	971.683
2097-MADIGAS INGENIEROS	29-Meta-Cundinamarca Este	135.417.353	5.564.034
2097-MADIGAS INGENIEROS	48-San Martín-Meta	119.898.428	3.748.443
2097-MADIGAS INGENIEROS	57-Acacias	336.219.117	8.486.764
21435-SERVICIOS PUBLICOS Y GAS	24-Huila-Tolima-Cundinamarca	8.446.403	0
21435-SERVICIOS PUBLICOS Y GAS	60-Coyaima	5.212.945	464.146



Empresa	Mercado	Subsidios (\$)	Contribuciones (\$)
21590-ENERCER	13-Miraflores	31.335.345	1.912.014
21590-ENERCER	134-Garagoa	120.058.430	5.348.735
21590-ENERCER	223-Campohermoso	6.279.637	46.000
21590-ENERCER	75-Boyacá Sur	30.672.187	763.996
21590-ENERCER	927-Chinavita y Pachavita	31.178.576	285.170
21590-ENERCER	928-San Luis Gaceno	36.520.235	0
21643-TRANSPORTADORA DE GAS INTERNACIONAL	10-Casanare Sur	0	15.808.711
2225-GAS NATURAL CUNDIBOYACENSE	169-ASE - Altiplano Cundiboyacense	2.904.156.287	258.140.724
2225-GAS NATURAL CUNDIBOYACENSE	106-Subachoque	39.792.497	3.926.913
2225-GAS NATURAL CUNDIBOYACENSE	169-ASE - Altiplano Cundiboyacense	4.158.245.582	679.417.568
22388-EMPRESA INTEGRAL DE SERVICIOS OP&S CONSTRUCCIONES	109-Cundinamarca Sur	5.673.621	0
22388-EMPRESA INTEGRAL DE SERVICIOS OP&S CONSTRUCCIONES	208-Quipile	8.252.659	0
22388-EMPRESA INTEGRAL DE SERVICIOS OP&S CONSTRUCCIONES	211-Suarez	14.841.802	0
22388-EMPRESA INTEGRAL DE SERVICIOS OP&S CONSTRUCCIONES	211-Suarez	4.632.208	0
22388-EMPRESA INTEGRAL DE SERVICIOS OP&S CONSTRUCCIONES	170-ASE - Centro y Tolima	68.909.373	0
22388-EMPRESA INTEGRAL DE SERVICIOS OP&S CONSTRUCCIONES	173-Prado	74.729.769	523.944
22388-EMPRESA INTEGRAL DE SERVICIOS OP&S CONSTRUCCIONES	200-Alpujarra	40.035.356	0
22388-EMPRESA INTEGRAL DE SERVICIOS OP&S CONSTRUCCIONES	214-Rioblanco	105.794.297	578.056
22388-EMPRESA INTEGRAL DE SERVICIOS OP&S CONSTRUCCIONES	24-Huila-Tolima-Cundinamarca	52.497.614	226.758
22388-EMPRESA INTEGRAL DE SERVICIOS OP&S CONSTRUCCIONES	24-Huila-Tolima-Cundinamarca	10.621.824	0
22388-EMPRESA INTEGRAL DE SERVICIOS OP&S CONSTRUCCIONES	60-Coyaima	94.361.955	0
22511-EMPRESA MUNICIPAL DE SERVICIOS PUBLICOS DE OROQUE	34-Casanare Norte-Centro	16.089.500	2.521.879
22910-INGENIERÍA Y SERVICIOS SOCIEDAD ANÓNIMA EMPRESA DE SERVICIOS PÚBLICOS	179-Sotaquirá	71.870.650	2.029.105
22910-INGENIERÍA Y SERVICIOS SOCIEDAD ANÓNIMA EMPRESA DE SERVICIOS PÚBLICOS	32-Sur de Santander - Boyacá	51.392.413	103.240
22910-INGENIERÍA Y SERVICIOS SOCIEDAD ANÓNIMA EMPRESA DE SERVICIOS PÚBLICOS	144-Guacheta y Lenguazaque	95.635.145	3.028.028
22910-INGENIERÍA Y SERVICIOS SOCIEDAD ANÓNIMA EMPRESA DE SERVICIOS PÚBLICOS	169-ASE - Altiplano Cundiboyacense	6.778.418	0
26035-HEGA	16-Santander-Antioquia	18.623.291	12.214
26035-HEGA	746-Quindío Cordoba_GL	9.976.236	28.421
26035-HEGA	148-PAZ DEL RIO	6.159.640	216.249
26035-HEGA	171-Tasco	1.476.279	0
26201-DISTICON	209-Frontino	11.069.894	0
26201-DISTICON	164- Pauna	11.806.663	0
26201-DISTICON	201-Tipacoque	6.915.071	0
26201-DISTICON	345-Chiscas	87.927.155	0
26201-DISTICON	686-COPER	14.517.165	0
26201-DISTICON	765-Almeida	56.508.146	0
26201-DISTICON	770-Santa María	12.280.693	0
26706-GAS DE LA ORINOQUIA.	771-Vistahermosa	18.630.534	0
26728-VIDA GAS POR NATURALEZA	198-Sesquile	67.539.792	782.563
26728-VIDA GAS POR NATURALEZA	425-Macheta	61.147.516	0
26745-G8 PROYECTOS ENERGETICOS	198-Sesquile	269.177.895	4.313.560



Empresa	Mercado	Subsidios (\$)	Contribuciones (\$)
26992-REDEGAS DOMICILIARIO	23-Bogotá-Centro Cundinamarca	176.377.437	2.237.168
26992-REDEGAS DOMICILIARIO	113-La Calera	4.418.164	595.431
26992-REDEGAS DOMICILIARIO	141-Choachi	187.557.165	3.438.473
31513-CENTAURO GAS	405-Mesetas	13.060.506	100.144
32213-KEOPS Y ASOCIADOS	585-Pasuncha	3.847.347	0
32213-KEOPS Y ASOCIADOS	627-Puente de Piedra	28.029.738	646.609
32215-GLOBAL, REDES Y OBRAS.	140-Pacho	156.785.945	2.658.398
3227-PROMOTORA DE SERVICIOS PÚBLICOS	155-Andes	119.000.664	1.026.118
32453-ENERGY GAS	24-Huila-Tolima- Cundinamarca	10.215.696	0
3326-ESPIGAS	18-Moniquirá	80.559.773	7.824.383
3370-EMPRESA DE ENERGIA DE CASANARE	745-Pajarito	3.510.435	242.044
36033-COMPRIGAS	765-Almeida	71.190.489	0
36633-REDNOVA	160-Viracachá	25.894.375	160.962
36633-REDNOVA	175-Rovira	88.653.256	363.271
36633-REDNOVA	222-Ataco y Planadas	131.029.011	102.545
36633-REDNOVA	225-Anzoategui	21.494.819	0
36633-REDNOVA	24-Huila-Tolima- Cundinamarca	28.415.954	0
36633-REDNOVA	769-Roncesvalles	33.520.292	146.383
36633-REDNOVA	225-Anzoategui	10.840.560	277
37294-PROVIGAS COLOMBIA	767-El Hatillo y Piedra grande	28.520.214	0
38033-JADAPE	768-Nechi	20.620.920	238.089
40455-LOGIGAS COLOMBIA	985-San Pedro de Jagua	3.067.397	0
40455-LOGIGAS COLOMBIA	1045-Acacías	6.428.717	209.864
481-TRANSPORTADORA DE METANO S.A.	12-Antioquia	0	311.739.569
481-TRANSPORTADORA DE METANO S.A.	41-Antioquia Sur Oriente	0	1.641.780.076
488-VANTI	13-Miraflores	0	220.116.180
498-SURTIDORA DE GAS DEL CARIBE	120-Córdoba-Antioquia Occidente	52.548.257	391.949
498-SURTIDORA DE GAS DEL CARIBE	190-El Bagre	119.472.719	1.309.252
498-SURTIDORA DE GAS DEL CARIBE	20-Bolívar - Sucre - Córdoba		30.197.608
498-SURTIDORA DE GAS DEL CARIBE	20-Bolívar - Sucre - Córdoba	394.310.509	11.993.324
526-GAS NATURAL DEL ORIENTE	16-Santander-Antioquia	46.191.364	1.957.461
564-EMPRESAS PÚBLICAS DE MEDELLIN	110-La Unión Antioquia	88.836.872	4.954.268
564-EMPRESAS PÚBLICAS DE MEDELLIN	111-Retiro	10.923.990	17.430.956
564-EMPRESAS PÚBLICAS DE MEDELLIN	12-Antioquia	0	103.874.922
564-EMPRESAS PÚBLICAS DE MEDELLIN	12-Antioquia	16.299.308.956	3.478.398.941
564-EMPRESAS PÚBLICAS DE MEDELLIN	121-Guatapé y Peñol	83.936.488	5.900.663
564-EMPRESAS PÚBLICAS DE MEDELLIN	131-Sonson	85.654.074	2.187.359
564-EMPRESAS PÚBLICAS DE MEDELLIN	147-Turbo y Chigorodó	710.956.056	8.063.825
564-EMPRESAS PÚBLICAS DE MEDELLIN	151-Yarumal	308.153.772	65.828.744
564-EMPRESAS PÚBLICAS DE MEDELLIN	152-Apartado	320.702.423	9.700.332
564-EMPRESAS PÚBLICAS DE MEDELLIN	190-El Bagre	39.801.236	111.751
564-EMPRESAS PÚBLICAS DE MEDELLIN	196-Maceo	139.356.170	3.967.458
564-EMPRESAS PÚBLICAS DE MEDELLIN	197-Santa Fe de Antioquia	79.118.560	3.651.639
564-EMPRESAS PÚBLICAS DE MEDELLIN	199-Ciudad Bolívar	43.626.259	1.622.197
564-EMPRESAS PÚBLICAS DE MEDELLIN	204-Amaga	126.558.432	2.018.696
564-EMPRESAS PÚBLICAS DE MEDELLIN	209-Frontón	203.084.764	6.615.165
564-EMPRESAS PÚBLICAS DE MEDELLIN	215-Abejorral	860.007.696	9.777.125
564-EMPRESAS PÚBLICAS DE MEDELLIN	218-Ituango	167.441.072	1.749.329
564-EMPRESAS PÚBLICAS DE MEDELLIN	37-Cisneros	40.735.433	1.130.693
564-EMPRESAS PÚBLICAS DE MEDELLIN	38-Puerto Berrío	204.232.289	5.540.453
564-EMPRESAS PÚBLICAS DE MEDELLIN	41-Antioquia Sur Oriente	0	2.976.914
564-EMPRESAS PÚBLICAS DE MEDELLIN	41-Antioquia Sur Oriente	3.831.861	39.132.115
564-EMPRESAS PÚBLICAS DE MEDELLIN	587-Abriaquí	268.882.115	2.792.826
564-EMPRESAS PÚBLICAS DE MEDELLIN	91-La Ceja	48.500.903	23.925.589
618-ALCANOS DE COLOMBIA	216-Puerto Triunfo Y Norcacia	114.716.938	1.399.398
618-ALCANOS DE COLOMBIA	41-Antioquia Sur Oriente	739.163.147	117.672.059
618-ALCANOS DE COLOMBIA	88-Carmen de Viboral	155.974.555	15.886.375



Empresa	Mercado	Subsidios (\$)	Contribuciones (\$)
618-ALCANOS DE COLOMBIA	170-ASE - Centro y Tolima	416.015.744	7.312.005
618-ALCANOS DE COLOMBIA	109-Cundinamarca Sur	320.485.565	4.264.654
618-ALCANOS DE COLOMBIA	142-Guaduas	558.088.718	11.464.000
618-ALCANOS DE COLOMBIA	170-ASE - Centro y Tolima	1.133.709.548	69.543.132
618-ALCANOS DE COLOMBIA	208-Quipile	345.002.325	2.410.285
618-ALCANOS DE COLOMBIA	211-Suarez	261.604.375	1.456.996
618-ALCANOS DE COLOMBIA	24-Huila-Tolima-Cundinamarca	781.654.877	87.857.476
618-ALCANOS DE COLOMBIA	42-Icononzo-Arbeláez	83.766.678	1.108.584
618-ALCANOS DE COLOMBIA	506-Cambao (San Juan de Rio Seco)	12.654.775	140.642
618-ALCANOS DE COLOMBIA	590-Tena	34.117.620	620.491
618-ALCANOS DE COLOMBIA	591-Granada	14.786.152	428.303
618-ALCANOS DE COLOMBIA	606-San Antonio del Tequendama	8.720.535	310.441
618-ALCANOS DE COLOMBIA	24-Huila-Tolima-Cundinamarca	7.875.838.290	95.269.487
618-ALCANOS DE COLOMBIA	24-Huila-Tolima-Cundinamarca	38.489.382	0
618-ALCANOS DE COLOMBIA	170-ASE - Centro y Tolima	9.332.248.580	266.553.741
618-ALCANOS DE COLOMBIA	211-Suarez	132.216.092	1.180.824
618-ALCANOS DE COLOMBIA	212-Cajamarca	120.534.673	1.123.406
618-ALCANOS DE COLOMBIA	213-Dolores	40.014.021	334.944
618-ALCANOS DE COLOMBIA	217-San Antonio	53.037.561	257.719
618-ALCANOS DE COLOMBIA	24-Huila-Tolima-Cundinamarca	1.475.692.530	10.442.362
618-ALCANOS DE COLOMBIA	28-Melgar	320.921.664	11.890.364
618-ALCANOS DE COLOMBIA	40-Carmen de Apicalá	106.263.673	1.629.379
618-ALCANOS DE COLOMBIA	42-Icononzo-Arbeláez	65.291.678	1.063.876
618-ALCANOS DE COLOMBIA	52-Valle de San Juan	52.117.740	32.335
618-ALCANOS DE COLOMBIA	52-Valle de San Juan	3.498.422	1.358
620-GASES DEL LLANO	30-Meta-Cundinamarca Sur	128.769.490	10.419.028
620-GASES DEL LLANO	100-Cubaral	57.271.396	3.092.365
620-GASES DEL LLANO	101-El Castillo	56.391.624	455.673
620-GASES DEL LLANO	102-Puerto Concordia	25.822.366	281.007
620-GASES DEL LLANO	103-Puerto Lleras	34.155.608	627.192
620-GASES DEL LLANO	104-Puerto Rico	62.953.648	993.235
620-GASES DEL LLANO	105-El Dorado	35.071.188	85.049
620-GASES DEL LLANO	108-Puerto Gaitán	119.956.634	4.358.591
620-GASES DEL LLANO	125-cabuyaro	49.053.867	459.710
620-GASES DEL LLANO	126-San Carlos de Guaroa	137.171.027	1.390.264
620-GASES DEL LLANO	29-Meta-Cundinamarca Este	319.900.091	5.604.206
620-GASES DEL LLANO	30-Meta-Cundinamarca Sur	2.464.875.102	232.854.500
620-GASES DEL LLANO	50-Barranca de Upia	41.831.960	1.284.980
620-GASES DEL LLANO	57-Acacias	215.458.336	14.711.242
620-GASES DEL LLANO	65-Granada	341.089.308	12.802.632
620-GASES DEL LLANO	94-San Juan de Arama	46.101.332	758.316
<b>EJE CAFETERO</b>		<b>14.777.959.930</b>	<b>1.655.428.316</b>
1887-EFIGAS GAS NATURAL	107-Caldas No Exclusivo	657.566.071	14.579.602
1887-EFIGAS GAS NATURAL	168-ASE - Caldas	2.732.999.597	588.020.461
1887-EFIGAS GAS NATURAL	166-ASE - Quindío	4.402.729.984	375.515.810
1887-EFIGAS GAS NATURAL	107-Caldas No Exclusivo	283.566.504	12.609.654
1887-EFIGAS GAS NATURAL	167-ASE - Risaralda	5.309.446.898	640.314.192
2097-MADIGAS INGENIEROS	107-Caldas No Exclusivo	101.136.341	1.819.135
2097-MADIGAS INGENIEROS	182-Filadelfia	34.314.553	1.102.959
3227-PROMOTORA DE SERVICIOS PÚBLICOS	146-Marquetalia y Pensilvania	185.914.777	1.130.206
330-EMPRESAS PÚBLICAS DEL QUINDIO	326-Cordoba-GLP	65.527.520	1.159.094
3370-EMPRESA DE ENERGIA DE CASANARE	10-Casanare Sur	24.505.252	1.037.809
618-ALCANOS DE COLOMBIA	170-ASE - Centro y Tolima	927.305.546	18.020.647
618-ALCANOS DE COLOMBIA	216-Puerto Triunfo Y Norcacia	52.946.887	118.748





Empresa	Mercado	Subsidios (\$)	Contribuciones (\$)
<b>ORIENTE</b>		<b>11.341.209.691</b>	<b>3.470.820.291</b>
1173-METROGAS DE COLOMBIA	73-Ocaña	1.164.531.602	24.082.461
1173-METROGAS DE COLOMBIA	11-Santander-Sur Bolívar	197.043.234	8.136.957
1173-METROGAS DE COLOMBIA	122-Santander Oriente	145.279.460	742.836
1173-METROGAS DE COLOMBIA	129-Socorro	123.048.020	2.800.859
1173-METROGAS DE COLOMBIA	203-Valle de San José	34.731.128	173.817
1173-METROGAS DE COLOMBIA	79-San Gil	67.490.344	2.732.592
1173-METROGAS DE COLOMBIA	9-Floridablanca	1.592.442.312	247.734.297
1173-METROGAS DE COLOMBIA	9-Floridablanca	53.038	0
1302-GASES DEL ORIENTE	176-Tibu	291.001.110	996.864
1302-GASES DEL ORIENTE	195- El Zulia	137.252.365	20.958
1302-GASES DEL ORIENTE	22-Norte de Santander	6.901.654.205	71.094.024
1302-GASES DEL ORIENTE	46-Pamplona	291.895.438	4.455.971
1302-GASES DEL ORIENTE	786-Gramalote	25.028.177	0
1601-GASES DEL SUR DE SANTANDER	157-Cerrito	36.719.775	123.587
1601-GASES DEL SUR DE SANTANDER	158-Oiba	3.464.056	674
1601-GASES DEL SUR DE SANTANDER	159-Mogotes	4.129.837	0
1601-GASES DEL SUR DE SANTANDER	32-Sur de Santander - Boyacá	129.641.695	5.582.510
20527-PROYECTOS DE INGENIERIA Y COMERCIALIZACION DE GAS.	130-Rionegro	48.664.063	0
20527-PROYECTOS DE INGENIERIA Y COMERCIALIZACION DE GAS.	58-Charala	30.051.330	0
20527-PROYECTOS DE INGENIERIA Y COMERCIALIZACION DE GAS.	79-San Gil	78.164.113	0
21643-TRANSPORTADORA DE GAS INTERNACIONAL	16-Santander-Antioquia	0	3.101.048.605
2225-GAS NATURAL CUNDIBOYACENSE	169-ASE - Altiplano Cundiboyacense	27.510.535	1.018.935
26035-HEGA	11-Santander-Sur Bolívar	6.657.774	0
26035-HEGA	16-Santander-Antioquia	992.062	0
26035-HEGA	445-Santa Teresa	3.764.019	74.346
26035-HEGA	725-Santander-Sur Bolívar GLP	10.759.013	7.053
26035-HEGA	725-Santander-Sur Bolívar GLP	1.798.724	0
26096-YAVEGAS	198-Sesquile	120.173.767	159.099
26096-YAVEGAS	208-Quipile	22.189.985	0
26096-YAVEGAS	226-Caparrapi	91.045.423	0
26096-YAVEGAS	549-Gachalá	132.291.019	134.319
32213-KEOPS Y ASOCIADOS	178-Arauca	76.015.948	800.966
3227-PROMOTORA DE SERVICIOS PÚBLICOS	176-Tibu	15.466.026	33.034
3227-PROMOTORA DE SERVICIOS PÚBLICOS	191-Abrego	61.292.968	657.427
3227-PROMOTORA DE SERVICIOS PÚBLICOS	195- El Zulia	23.761.011	78.181
3227-PROMOTORA DE SERVICIOS PÚBLICOS	21-Cesar-Magdalena-Norte Santander	14.922.701	0
3227-PROMOTORA DE SERVICIOS PÚBLICOS	666-Cachira	21.584.891	0
3227-PROMOTORA DE SERVICIOS PÚBLICOS	130-Rionegro	32.864.901	359.438
3227-PROMOTORA DE SERVICIOS PÚBLICOS	135-El Playón	31.486.421	147.060
3227-PROMOTORA DE SERVICIOS PÚBLICOS	145-SAN BENITO	15.898.625	0
3227-PROMOTORA DE SERVICIOS PÚBLICOS	154-Suaita	22.613.788	308.007
3227-PROMOTORA DE SERVICIOS PÚBLICOS	156-El Carmen de Chucurí	30.264.109	537.472
3227-PROMOTORA DE SERVICIOS PÚBLICOS	16-Santander-Antioquia	89.409.646	181.920



Empresa	Mercado	Subsidios (\$)	Contribuciones (\$)
3227-PROMOTORA DE SERVICIOS PÚBLICOS	161-Malaga	52.197.384	66.173
3227-PROMOTORA DE SERVICIOS PÚBLICOS	185-Aguada	5.039.396	0
3227-PROMOTORA DE SERVICIOS PÚBLICOS	186-Betulia	13.805.514	57.121
3227-PROMOTORA DE SERVICIOS PÚBLICOS	187-Matanza	12.539.891	66.327
3227-PROMOTORA DE SERVICIOS PÚBLICOS	193-Barichara	7.206.359	274.592
3227-PROMOTORA DE SERVICIOS PÚBLICOS	325-Charta	15.529.628	216.227
3227-PROMOTORA DE SERVICIOS PÚBLICOS	33-Guavatá	26.836.546	164.173
3227-PROMOTORA DE SERVICIOS PÚBLICOS	385-Galan	10.473.801	0
3227-PROMOTORA DE SERVICIOS PÚBLICOS	43-Guepsa	42.777.750	255.578
3227-PROMOTORA DE SERVICIOS PÚBLICOS	44-San Vicente de Chucurí	98.681.041	2.574.568
3227-PROMOTORA DE SERVICIOS PÚBLICOS	47-La Paz	14.434.251	0
3227-PROMOTORA DE SERVICIOS PÚBLICOS	62-El Peñón	21.474.622	0
3227-PROMOTORA DE SERVICIOS PÚBLICOS	705-Zapatoca	40.524.698	1.859.994
3227-PROMOTORA DE SERVICIOS PÚBLICOS	756-QuindíoCordoba	3.816.595	0
3227-PROMOTORA DE SERVICIOS PÚBLICOS	85-Yarima	12.624.114	43.478
3227-PROMOTORA DE SERVICIOS PÚBLICOS	945-Vizcaina-San Vicente de Chucurí	13.326.116	0
32453-ENERGY GAS	149-LA MESA Y ANOLAIMA	54.223.531	257.459
3325-PROMESA	19-Puente Nacional	42.297.164	1.853.691
3325-PROMESA	912-Puente Nacional Veredas	33.501.249	0
3325-PROMESA	912-Puente Nacional Veredas	33.852	0
3359-NACIONAL DE SERVICIOS PÚBLICOS DOMICILIARIOS	129-Socorro	116.486.216	500.240
3359-NACIONAL DE SERVICIOS PÚBLICOS DOMICILIARIOS	35-Vélez	132.556.021	0
3359-NACIONAL DE SERVICIOS PÚBLICOS DOMICILIARIOS	79-San Gil	31.339.963	0
3370-EMPRESA DE ENERGIA DE CASANARE	14-Yopal	53.891.942	1.584.304
3370-EMPRESA DE ENERGIA DE CASANARE	34-Casanare Norte-Centro	44.532.753	3.594.372
36633-REDNOVA	525-Cabrera	41.259.455	0
36633-REDNOVA	93-Carmen de Atrato	27.741.743	0
36633-REDNOVA	136-Cimitarra	13.172.842	0
36633-REDNOVA	158-Oiba	36.877.171	294.438
36633-REDNOVA	159-Mogotes	53.590.318	501.443
36633-REDNOVA	183-Contratación	32.744.881	275.830
36633-REDNOVA	192-Landázuri	41.105.558	14.089
36633-REDNOVA	203-Valle de San José	14.151.419	74.691
36633-REDNOVA	206-Aratoca	32.282.592	127.757
36633-REDNOVA	219-Chima	50.341.705	54.485
36633-REDNOVA	221-Los Santos	22.191.472	51.564
36633-REDNOVA	685-Guacamayo	6.051.668	0
36633-REDNOVA	92-San Andrés	31.960.751	160.589
36633-REDNOVA	95-Guaca	15.313.859	5.368
36633-REDNOVA	96-Guadalupe	19.696.016	68.204
36633-REDNOVA	97-Santa Bárbara	3.260.135	899
36633-REDNOVA	98-Simacota	32.791.277	325.591
36633-REDNOVA	99-Capitanejo	44.142.931	333.986
36633-REDNOVA	99-Capitanejo	120.013.682	1.588.128



Empresa	Mercado	Subsidios (\$)	Contribuciones (\$)
39134-COLOMBIAN ENERGY GROUP S.A.S..	766-Bochalema	60.418.983	0
522-NORTESANTANDEREANA DE GAS	122-Santander Oriente	21.693.873	1.258.671
522-NORTESANTANDEREANA DE GAS	130-Rionegro	207.321	0
522-NORTESANTANDEREANA DE GAS	221-Los Santos	6.561.046	0
522-NORTESANTANDEREANA DE GAS	79-San Gil	2.004.874	1.885.565
526-GAS NATURAL DEL ORIENTE	11-Santander-Sur Bolívar	3.107.642.656	527.338.133
526-GAS NATURAL DEL ORIENTE	16-Santander-Antioquia	1.024.424.533	50.548.103
526-GAS NATURAL DEL ORIENTE	9-Floridablanca	94.376.460	4.256.982
527-PROMIORIENTE	22-Norte de Santander	0	22.648.558
527-PROMIORIENTE	11-Santander-Sur Bolívar	0	1.953.045
597-EMGESA	23-Bogotá-Centro Cundinamarca	0	335.997.952
<b>PACÍFICO</b>		<b>36.653.721.966</b>	<b>2.762.867.664</b>
20518-SURCOLOMBIANA DE GAS	365-Paez GLP	77.852.972	0
22388-EMPRESA INTEGRAL DE SERVICIOS OP&S CONSTRUCCIONES	565-Dagua	118.063.603	447.921
22388-EMPRESA INTEGRAL DE SERVICIOS OP&S CONSTRUCCIONES	911-Argelia	38.782.569	0
2264-TRANSOCCIDENTE	27-Cali	0	40.694.361
22910-INGENIERÍA Y SERVICIOS SOCIEDAD ANÓNIMA EMPRESA DE SERVICIOS PÚBLICOS	181-Tuquerres	77.677.795	30.747
22910-INGENIERÍA Y SERVICIOS SOCIEDAD ANÓNIMA EMPRESA DE SERVICIOS PÚBLICOS	546-Sapuyes	7.252.526	0
22910-INGENIERÍA Y SERVICIOS SOCIEDAD ANÓNIMA EMPRESA DE SERVICIOS PÚBLICOS	547-Ospina	11.989.531	0
22910-INGENIERÍA Y SERVICIOS SOCIEDAD ANÓNIMA EMPRESA DE SERVICIOS PÚBLICOS	548-Gualmatán	16.216.147	0
22910-INGENIERÍA Y SERVICIOS SOCIEDAD ANÓNIMA EMPRESA DE SERVICIOS PÚBLICOS	932-Cordoba (Nariño)	74.690.497	11.859
40516-GASTUMACO DEL PACIFICO	926-San Andrés de Tumaco	22.644.901	198.299
618-ALCANOS DE COLOMBIA	177-Timbio	517.618.581	2.180.486
618-ALCANOS DE COLOMBIA	76-Popayán-Piendamó	2.290.109.316	135.475.802
618-ALCANOS DE COLOMBIA	907-Taminango y Mercaderes	4.403.120	0
618-ALCANOS DE COLOMBIA	907-Taminango y Mercaderes	24.644.214	0
618-ALCANOS DE COLOMBIA	133-San Juan de Pasto	1.376.594.653	7.688.211
618-ALCANOS DE COLOMBIA	907-Taminango y Mercaderes	12.540.646	0
629-GASES DE OCCIDENTE	150 - Padilla	795.136.597	5.095.924
629-GASES DE OCCIDENTE	49-Cauca-Este	908.691.743	17.611.039
629-GASES DE OCCIDENTE	49-Cauca-Este	6.354.313	0
629-GASES DE OCCIDENTE	150 - Padilla	904.203.565	11.681.276
629-GASES DE OCCIDENTE	165-ASE - Norte del Valle	14.678.985.337	549.795.604
629-GASES DE OCCIDENTE	27-Cali	12.788.393.394	1.940.577.435
629-GASES DE OCCIDENTE	565-Dagua	204.943.833	1.680.729
629-GASES DE OCCIDENTE	89-Buenaventura	1.691.906.580	15.807.238
629-GASES DE OCCIDENTE	89-Buenaventura	4.025.533	33.890.733
<b>Total País</b>		<b>231.952.711.853</b>	<b>31.981.605.225</b>



Carrera 18 No. 84-35  
Bogotá D.C., Colombia  
(571) 691-3005  
[www.superservicios.gov.co](http://www.superservicios.gov.co)  
[sspd@superservicios.gov.co](mailto:sspd@superservicios.gov.co)



El futuro  
es de todos

DNP  
Departamento  
Nacional de Planeación



**Superservicios**  
Superintendencia de Servicios  
Públicos Domiciliarios